



МИНИСТЕРСТВО ПРИРОДНЫХ РЕСУРСОВ
КРАСНОДАРСКОГО КРАЯ

П Р И К А З

от «28» 10 2015 г.

№ 1732

г. Краснодар

**Об утверждении границ
и установлении режима хозяйственного использования
водоохранных зон и прибрежных защитных полос
реки Осечки в городе Краснодаре**

В соответствии со статьями 26 и 65 Водного кодекса Российской Федерации, статьей 15 Федерального закона от 24 июля 2007 года № 221-ФЗ «О государственном кадастре недвижимости», постановлением Правительства РФ от 10 января 2009 года № 17 «Об утверждении Правил установления на местности границ водоохранных зон и границ прибрежных защитных полос водных объектов», постановлением Правительства РФ от 03 февраля 2014 года № 71 «Об утверждении Правил направления органами государственной власти и органами местного самоуправления документов, необходимых для внесения сведений в государственный кадастр недвижимости, в федеральный орган исполнительной власти, уполномоченный в области государственной регистрации прав на недвижимое имущество и сделок с ним, кадастрового учета и ведения государственного кадастра недвижимости, а также требований к формату таких документов в электронной форме», Положением о министерстве природных ресурсов Краснодарского края, утвержденным постановлением главы администрации (губернатора) Краснодарского края от 19 октября 2012 года № 1250 «О министерстве природных ресурсов Краснодарского края», государственным контрактом от 10 августа 2015 года № 30 и актом приема-передачи сведений о границах водных объектов от 22 октября 2015 года, в целях реализации переданных полномочий Российской Федерации по осуществлению мер по охране водных объектов или их частей, находящихся в федеральной собственности и расположенных на территории Краснодарского края п р и к а з ы в а ю:

1. Утвердить границы водоохранных зон реки Осечки в городе Краснодаре (приложение № 1).
2. Утвердить границы прибрежных защитных полос реки Осечки в городе Краснодаре (приложение № 2).

3. Установить ограничения хозяйственной и иной деятельности в границах водоохранных зон и границах прибрежных защитных полос реки Осечки в городе Краснодаре (приложение № 3).

4. В случае корректировки границ водоохранных зон и прибрежных защитных полос реки Осечки в городе Краснодаре, в том числе в результате рассмотрения Федеральной службой государственной регистрации, кадастра и картографии сведений, содержащихся в настоящем приказе, отделу охраны водных объектов (Куцевол) внести изменения в настоящий приказ в течение 15 дней со дня получения соответствующей информации.

5. Контроль за выполнением настоящего приказа возложить на начальника отдела охраны водных объектов управления водных ресурсов А.Н. Куцевола.

6. Приказ вступает в силу со дня его подписания.

Исполняющий обязанности
заместителя министра

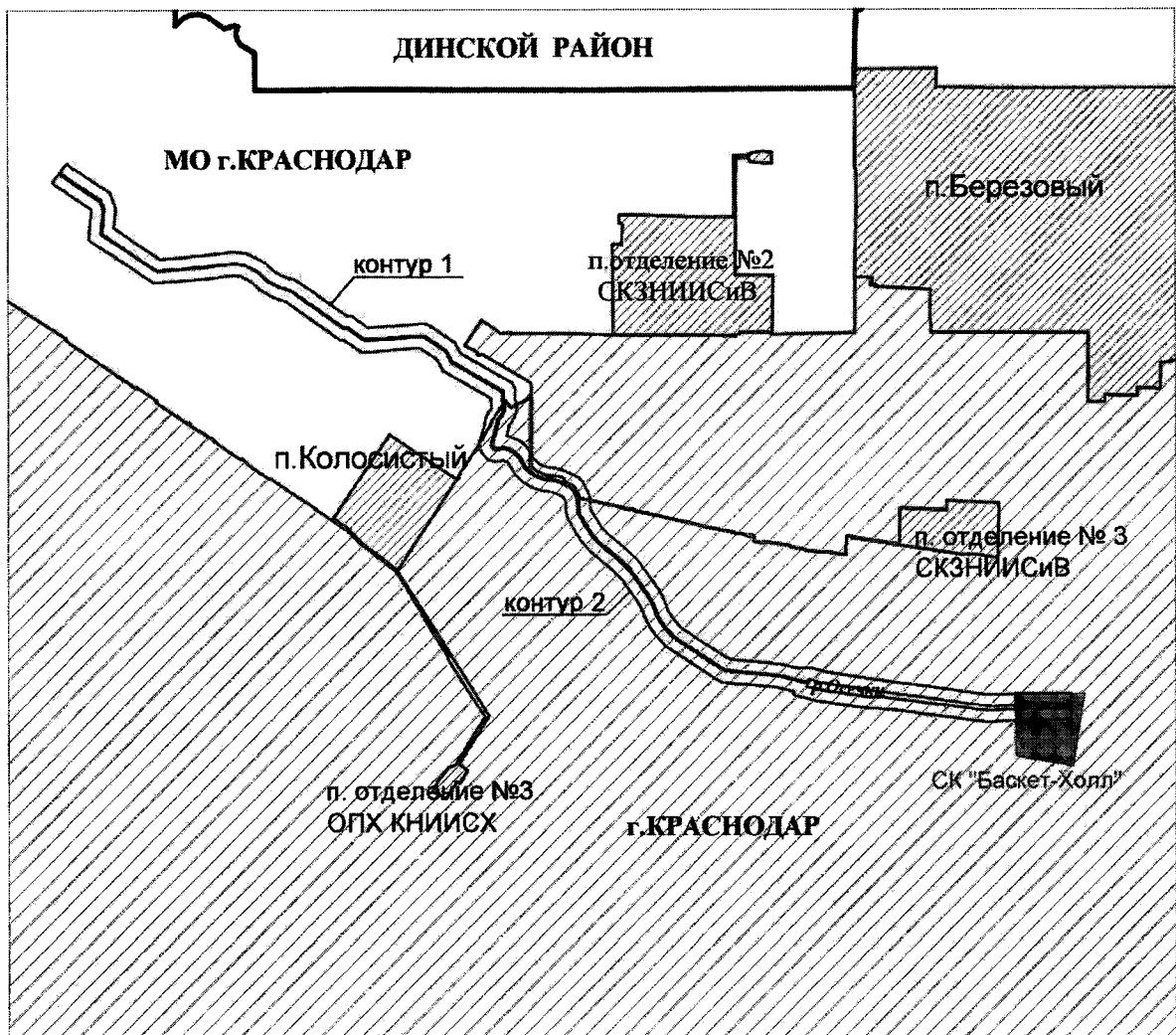


Р.А. Авдеев





ПРИЛОЖЕНИЕ № 1

УТВЕРЖДЕНА
приказом министерства природных
ресурсов Краснодарского края
от 28.10.2015 № 1432

Схема
границ контуров водоохранных зон реки Осечки
в г. Краснодаре Краснодарского края



Условные обозначения:

-  - река Осечки
-  - граница и номер контура водоохранной зоны
-  - граница муниципального образования
-  - граница населенного пункта
- п. Колосистый - название населенного пункта

Общая площадь территории в границах контуров водоохранных зон реки Осечки в г.Краснодаре Краснодарского края составляет 229,1 га, в том числе:

Граница водоохраной зоны площадью 113,9 га (контур 1, всего контуров 2) проходит:

от точки 1, расположенной на границе уреза воды правого берега реки Осечки (участок реки в МО г.Краснодар, Прикубанском внутригородском округе, ориентир п.Колосистый – спортивный комплекс «Баскет-Холл»), проходит в северо-восточном направлении на расстоянии 100 м до точки 2; от точки 2, следуя вдоль реки на расстоянии 100 м по землям сельскохозяйственного назначения до точки 38, расположенной на границе с чертой населённого пункта г. Краснодар на расстоянии 5098 м; от точки 38 в юго-восточном направлении по землям населённого пункта, предназначенные для индивидуальной жилой застройки до точки 51, пересекая черту и на расстоянии 28 м вновь пересекает черту; от точки 52, расположенной на границе черты населённого пункта в юго-восточном направлении по землям населённого пункта, предназначенные для индивидуальной жилой застройки до точки 70 на расстоянии 24856 м; от точки 70, пересекая черту на расстоянии 5 м до точки 71, расположенной на границе черты населённого пункта; от точки 71 в юго-восточном направлении на расстоянии 5005 м до точки 114 по землям населённого пункта; от точки 114 в южном направлении на расстоянии 100 м до точки 115, расположенной на границе уреза воды реки Осечки, её правого берега; от точки 115 вдоль правого берега реки на расстоянии 11462 м до точки 1, расположенной на границе уреза воды правого берега реки Осечки.

Граница водоохраной зоны площадью 115,2 га (контур 2, всего контуров 2) проходит:

от точки 1, расположенной на границе уреза воды левого берега реки Осечки (участок реки в МО г.Краснодар, Прикубанском внутригородском округе, ориентир п.Колосистый – спортивный комплекс «Баскет-Холл»), проходит в юго-восточном направлении на расстоянии 11490 м до точки 122; от точки 122 в южном направлении на расстоянии 100 м до точки 123; от точки 123, следуя вдоль реки в северо-западном направлении на расстоянии 6375 м по землям населённого пункта до точки 198, расположенной на границе с чертой населённого пункта; от точки 198 в северо-западном направлении на расстоянии 5178 м по землям сельскохозяйственного назначения до точки 239; от точки 239 на расстоянии 100 м до точки 1, расположенной на границе уреза воды левого берега реки Осечки.

Начальник отдела охраны
водных объектов

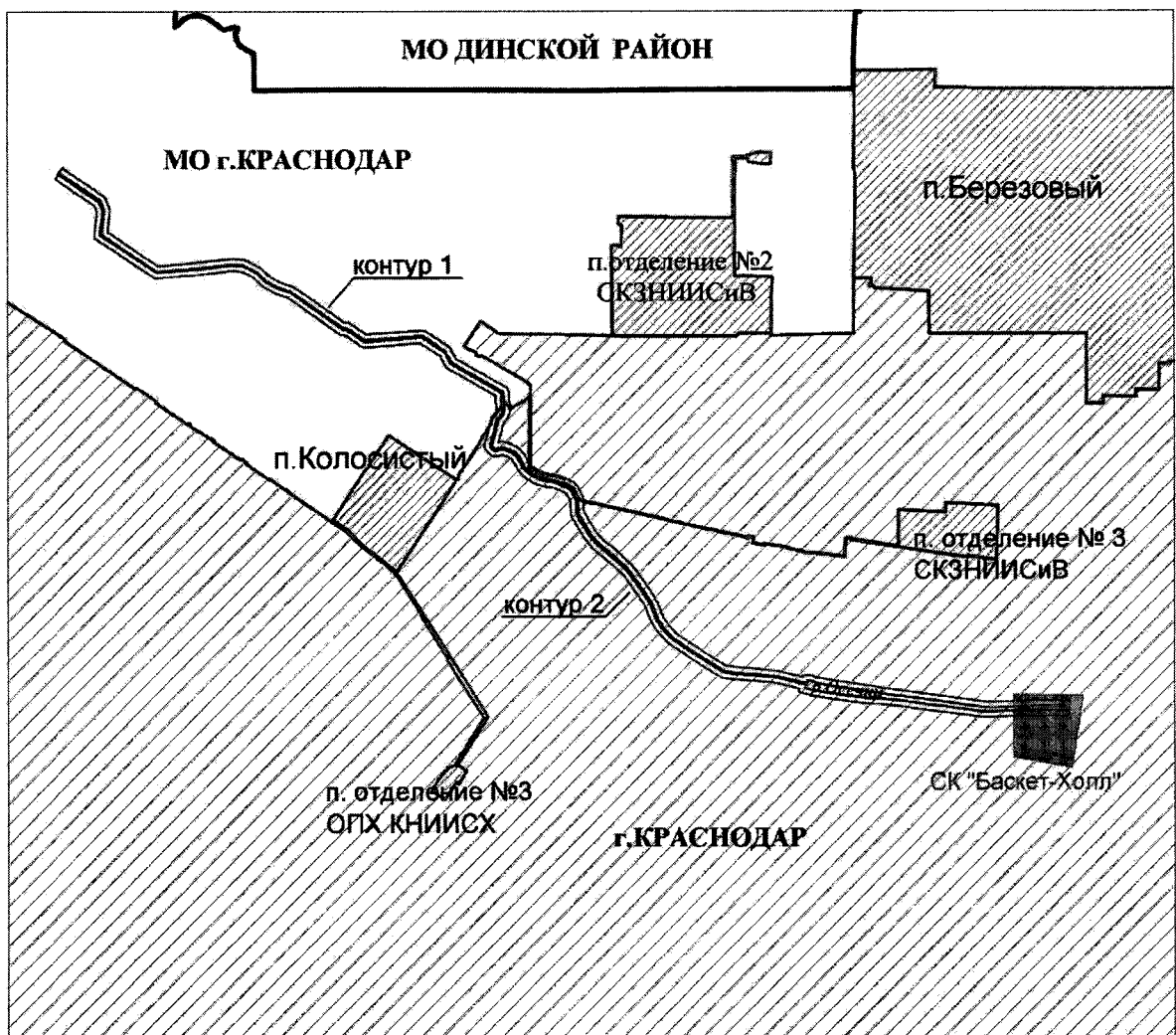


А.Н. Куцевол

ПРИЛОЖЕНИЕ № 2

УТВЕРЖДЕНА
приказом министерства природных
ресурсов Краснодарского края
от 28.10.2015 № 1432

Схема
границ контуров прибрежных защитных полос реки Осечки
в г. Краснодаре Краснодарского края



Условные обозначения:

- - река Осечки
- контур 1 - граница и номер контура прибрежной защитной полосы
- - граница муниципального образования
- - граница населенного пункта
- п.Колосистый - название населенного пункта

Общая площадь территории в границах контуров прибрежных защитных полос реки Осечки в г.Краснодар Краснодарского края составляет 114,7 га, в том числе:

Граница прибрежной защитной полосы площадью 57,17 га (контур 1, всего контуров 2) проходит:

от точки 1, расположенной на границе уреза воды реки Осечки (участок реки в МО г.Краснодар, Прикубанском внутригородском округе, ориентир п.Колосистый – спортивный комплекс «Баскет-Холл») в северо-восточном направлении на расстоянии 50 м до точки 2; от точки 2, следуя вдоль правого берега реки на расстоянии 50 м по землям сельскохозяйственного назначения до точки 40, расположенной на границе с чертой населённого пункта на расстоянии 4988 м; от точки 40 в юго-восточном направлении по землям населённого пункта, предназначенного для индивидуальной жилой застройки до точки 62 на расстоянии 683 м; от точки 62 на расстоянии 22 м, пересекая черту до точки 63; от точки 63 до точки 77 на расстоянии 597 м по землям населённого пункта; от точки 77, расположенной на границе черты до точки 78 на расстоянии 5 м; от точки 78 до точки 123, расположенной на границе уреза воды реки Осечки на расстоянии 5152 м; от точки 123 вдоль правого берега реки осечки на расстоянии 11462 м до точки 1, расположенной на границе уреза воды реки Осечки.

Граница прибрежной защитной полосы площадью 57,53 га (контур 2, всего контуров 2) проходит:

от точки 1, расположенной на границе уреза воды реки Осечки (участок реки в МО г.Краснодар, Прикубанском внутригородском округе, ориентир п.Колосистый – спортивный комплекс «Баскет-Холл») в юго-восточном направлении вдоль левого берега реки на расстоянии 11490 м до точки 122; от точки 122 до точки 123 в южном направлении на расстоянии 50 м; от точки 123 в северо-западном направлении по землям населённого пункта до точки 206 на расстоянии 6452 м; от точки 206 в северо-западном направлении по землям сельскохозяйственного назначения на расстоянии 5121 м до точки 1, расположенной на границе уреза воды реки Осечки.

Начальник отдела охраны
водных объектов



А.Н. Куцевол

ПРИЛОЖЕНИЕ № 3

УТВЕРЖДЕНЫ

приказом министерства природных
ресурсов Краснодарского края
от 28.10.2015 № 1432

**Ограничения
хозяйственной и иной деятельности в границах
водоохранных зон и границах прибрежных защитных полос
реки Осечки в г. Краснодаре Краснодарского края**

В границах водоохранных зон (в соответствии со статьей 65 Водного кодекса РФ) запрещаются:

- 1) использование сточных вод в целях регулирования плодородия почв;
- 2) размещение кладбищ, скотомогильников, объектов размещения отходов производства и потребления, химических, взрывчатых, токсичных, отравляющих и ядовитых веществ, пунктов захоронения радиоактивных отходов;
- 3) осуществление авиационных мер по борьбе с вредными организмами;
- 4) движение и стоянка транспортных средств (кроме специальных транспортных средств), за исключением их движения по дорогам и стоянки на дорогах и в специально оборудованных местах, имеющих твердое покрытие;
- 5) размещение автозаправочных станций, складов горюче-смазочных материалов (за исключением случаев, если автозаправочные станции, склады горюче-смазочных материалов размещены на территориях портов, судостроительных и судоремонтных организаций, инфраструктуры внутренних водных путей при условии соблюдения требований законодательства в области охраны окружающей среды и Водного кодекса), станций технического обслуживания, используемых для технического осмотра и ремонта транспортных средств, осуществление мойки транспортных средств;
- 6) размещение специализированных хранилищ пестицидов и агрохимикатов, применение пестицидов и агрохимикатов;
- 7) сброс сточных, в том числе дренажных, вод;
- 8) разведка и добыча общераспространенных полезных ископаемых (за исключением случаев, если разведка и добыча общераспространенных полезных ископаемых осуществляются пользователями недр, осуществляющими разведку и добычу иных видов полезных ископаемых, в границах предоставленных им в соответствии с законодательством Российской Федерации о недрах горных отводов и (или) геологических отводов на основании утвер-


жденного технического проекта в соответствии со статьей 19.1 Закона Российской Федерации от 21 февраля 1992 года № 2395-1 "О недрах").

В границах водоохранных зон допускаются проектирование, строительство, реконструкция, ввод в эксплуатацию, эксплуатация хозяйственных и иных объектов при условии оборудования таких объектов сооружениями, обеспечивающими охрану водных объектов от загрязнения, засорения, заиления и истощения вод в соответствии с водным законодательством и законодательством в области охраны окружающей среды. Выбор типа сооружения, обеспечивающего охрану водного объекта от загрязнения, засорения, заиления и истощения вод, осуществляется с учетом необходимости соблюдения установленных в соответствии с законодательством в области охраны окружающей среды нормативов допустимых сбросов загрязняющих веществ, иных веществ и микроорганизмов.

В границах прибрежных защитных полос наряду с ограничениями, предусмотренными для водоохранных зон, дополнительно запрещаются:

- 1) распашка земель;
- 2) размещение отвалов размываемых грунтов;
- 3) выпас сельскохозяйственных животных и организация для них летних лагерей, ванн.

Начальник отдела охраны
водных объектов



А.Н. Куцевол