



МИНИСТЕРСТВО ПРИРОДНЫХ РЕСУРСОВ  
КРАСНОДАРСКОГО КРАЯ

**П Р И К А З**

от «28» 10 2015 г.

№ 1730

г. Краснодар

**Об утверждении границ  
и установлении режима хозяйственного использования  
водоохранных зон и прибрежных защитных полос  
Крюковского водохранилища**

В соответствии со статьями 26 и 65 Водного кодекса Российской Федерации, статьей 15 Федерального закона от 24 июля 2007 года № 221-ФЗ «О государственном кадастре недвижимости», постановлением Правительства РФ от 10 января 2009 года № 17 «Об утверждении Правил установления на местности границ водоохранных зон и границ прибрежных защитных полос водных объектов», постановлением Правительства РФ от 03 февраля 2014 года № 71 «Об утверждении Правил направления органами государственной власти и органами местного самоуправления документов, необходимых для внесения сведений в государственный кадастр недвижимости, в федеральный орган исполнительной власти, уполномоченный в области государственной регистрации прав на недвижимое имущество и сделок с ним, кадастрового учета и ведения государственного кадастра недвижимости, а также требований к формату таких документов в электронной форме», Положением о министерстве природных ресурсов Краснодарского края, утвержденным постановлением главы администрации (губернатора) Краснодарского края от 19 октября 2012 года № 1250 «О министерстве природных ресурсов Краснодарского края», государственным контрактом от 10 августа 2015 года № 30 и актом приема-передачи сведений о границах водных объектов от 22 октября 2015 года, в целях реализации переданных полномочий Российской Федерации по осуществлению мер по охране водных объектов или их частей, находящихся в федеральной собственности и расположенных на территории Краснодарского края п р и к а з ы в а ю:

1. Утвердить границы водоохранных зон Крюковского водохранилища (приложение № 1).
2. Утвердить границы прибрежных защитных полос Крюковского водохранилища (приложение № 2).

3. Установить ограничения хозяйственной и иной деятельности в границах водоохранных зон и границах прибрежных защитных полос Крюковского водохранилища (приложение № 3).

4. В случае корректировки границ водоохранных зон и прибрежных защитных полос Крюковского водохранилища, в том числе в результате рассмотрения Федеральной службой государственной регистрации, кадастра и картографии сведений, содержащихся в настоящем приказе, отделу охраны водных объектов (Куцевол) внести изменения в настоящий приказ в течение 15 дней со дня получения соответствующей информации.

5. Контроль за выполнением настоящего приказа возложить на начальника отдела охраны водных объектов управления водных ресурсов А.Н. Куцевола.

6. Приказ вступает в силу со дня его подписания.

Исполняющий обязанности  
заместителя министра

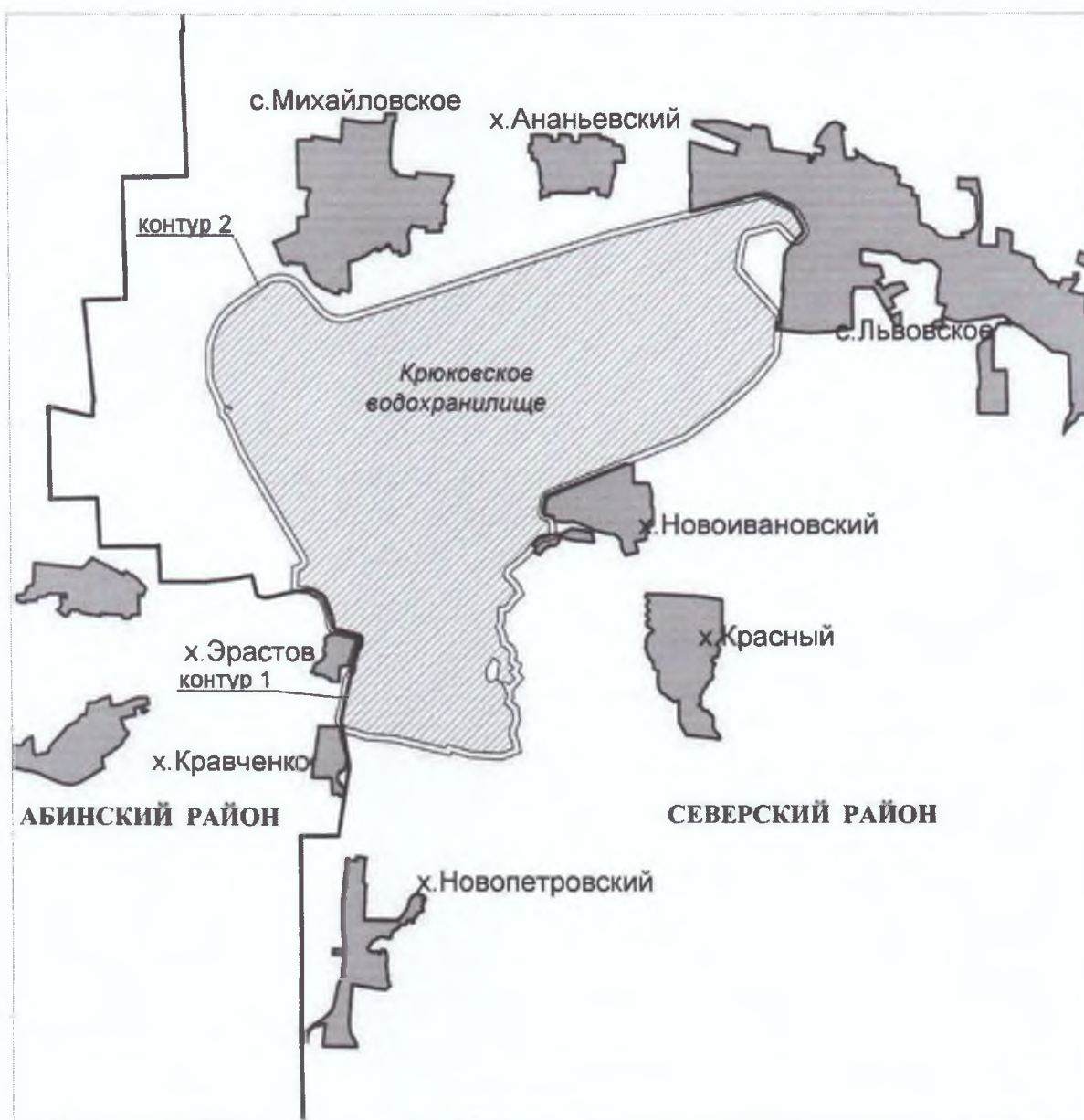


Р.А. Авдеев

ПРИЛОЖЕНИЕ № 1

УТВЕРЖДЕНА  
приказом министерства природных  
ресурсов Краснодарского края  
от 22.10.2015 № 1730

Схема  
границ контуров водоохранных зон  
Крюковского водохранилища



Условные обозначения:

- контур 1 — - Крюковское водохранилище
- - граница и номер контура водоохранной зоны
- - граница муниципального образования
- - граница населенного пункта
- с. Львовское - название населенного пункта



Общая площадь территории в границах контуров водоохраных зон Крюковского водохранилища Краснодарского края составляет 341,42 га, в том числе:

Граница водоохраной зоны площадью 19,46 га (контур 1, всего контуров 2) проходит:

от точки 1, расположенной на расстоянии 930 м к северо-западу от х.Эрастов Абинского района, проходит в южном направлении на расстояние 2920 м до точки 23, вдоль границы Крюковского сбросного водохранилища, огибая х.Эрастов по его восточной окраине; от точки 23 проходит по смежной границе Абинского и Северского районов в юго-западном направлении на расстояние 94 м до точки 25; от точки 25 граница следует в северном направлении, пересекая на отрезке от точки 33 до точки 40 черту х.Эрастов Холмского с/п, на расстояние 2963 м параллельно границе водохранилища, до точки 1, расположенной на расстоянии 930 м к северо-западу от х.Эрастов Абинского района.

Граница водоохраной зоны площадью 321,96 га (контур 2, всего контуров 2) проходит:

от точки 1, расположенной на северной стороне водотока Сухой Хабль в месте его сброса в водохранилища, проходит по нормальному подпорному уровню по периметру водохранилища на отрезке длиной 31520 м до точки 245, расположенной около северо-восточной окраины х.Кравченко Абинского района на линии смежества с Северский районом; от точки 245 в юго-западном направлении на расстояние 100 м до точки 247; от точки 247 в юго-восточном до точки 257 на расстояние 2972 м, и затем поворачивает в северном направлении на расстояние 3924 м до точки 298, расположенной в черте х.Новоивановский Северского района; от точки 298 до точки 318 проходит на расстояние 2572 м, пересекая в черте х.Новоивановский его северо-восточную окраину; от точки 318 граница проходит вдоль прочих угодий, расположенных по границе водохранилища на расстояние 5840 м до точки 356, расположенной на границе с.Львовское, и далее до точки 373 проходит по его юго-западной окраине вдоль периметра водохранилища на расстояние 2466 м; от точки 373 в юго-западном направлении на расстояние 5797 м вдоль периметра водохранилища до точки 381, расположенной со стороны южной окраины с.Михайловское; от точки 381 на расстояние 9724 м огибает северо-западную границу водохранилища до точки 460, расположенной на линии нормального подпорного уровня на отрезке периметра водохранилища между х.Эрастов и х.Кравченко Абинского района; от точки 460 на расстояние 2634 м граница проходит по линии нормального подпорного уровня до точки 1, расположенной на северной стороне водотока Сухой Хабль в месте его сброса в водохранилища.

Начальник отдела охраны  
водных объектов



А.Н. Куцевол




ПРИЛОЖЕНИЕ № 2

УТВЕРЖДЕНА  
приказом министерства природных  
ресурсов Краснодарского края  
от 22.10.2015 № 1730

**Схема  
границ контуров прибрежных защитных полос  
Крюковского водохранилища**



Условные обозначения:

- контур 1 — - Крюковское водохранилище
-  - граница и номер контура прибрежной защитной полосы
-  - граница муниципального образования
-  - граница населенного пункта
- с. Львовское - название населенного пункта



Общая площадь территории в границах контуров прибрежных защитных полос Крюковского водохранилища Краснодарского края составляет 173,14 га, в том числе:

Граница прибрежной защитной полосы площадью 6,13 га (контур 1, всего контуров 2) проходит:

от точки 1, расположенной 205 м к северу от черты населенного пункта - х.Эрастов Абинского района, проходит на расстояние 2051 м в юго-восточном направлении до точки 5 и поворачивает на юг до точки 18, расположенной около крайней северо-восточной точки границы х.Кравченко Абинского района; от точки 18 до точки 19 в юго-западном направлении на расстояние 50 м; от точки 19 до точки 33 проходит в северном направлении на расстояние 1494 м, огибая на отрезке от точки 28 до точки 33 восточную окраину х.Эрастов; от точки 33 граница следует в северо-западном направлении на расстояние 617 м, огибая северную границу х.Эрастов и далее, вдоль водохранилища, до точки 1, расположенной 205 м к северу от черты населенного пункта - х.Эрастов Абинского района.

Граница прибрежной защитной полосы площадью 167,01 га (контур 2, всего контуров 2) проходит:

от точки 1, расположенной на северной стороне водотока Сухой Хабль в месте его сброса в водохранилища, проходит по нормальному подпорному уровню по периметру водохранилища на отрезке длиной 31520 м до точки 245, расположенной около северо-восточной окраины х.Кравченко Абинского района на линии смежества с Северский районом; от точки 245 в юго-западном направлении на расстояние 50 м до точки 247; от точки 247 в юго-восточном до точки 256 на расстояние 2886 м, и затем поворачивает в северном направлении на расстояние 4010 м до точки 299, расположенной в черте х.Новоивановский Северского района; от точки 299 до точки 316 проходит на расстояние 2572 м, огибая северо-западную окраину х.Новоивановский; от точки 316 граница проходит вдоль прочих угодий, расположенных по границе водохранилища на расстояние 5881 м до точки 349, расположенной на границе с.Львовское, и далее до точки 366 проходит по его юго-западной окраине вдоль периметра водохранилища на расстояние 2271 м; от точки 366 в юго-западном направлении на расстояние 5824 м вдоль периметра водохранилища до точки 374, расположенной со стороны южной окраины с.Михайловское; от точки 374 на расстояние 9537 м огибает северо-западную границу водохранилища до точки 440, расположенной на линии нормального подпорного уровня на отрезке периметра водохранилища между х.Эрастов и х.Кравченко Абинского района; от точки 440 на расстояние 2634 м граница проходит по линии нормального подпорного уровня до точки 1, расположенной на северной стороне водотока Сухой Хабль в месте его сброса в водохранилища.

Начальник отдела охраны  
водных объектов



А.Н. Куцевол

## ПРИЛОЖЕНИЕ № 3

УТВЕРЖДЕНЫ  
приказом министерства природных  
ресурсов Краснодарского края  
от 28.10.2015 № 1450

### **Ограничения хозяйственной и иной деятельности в границах водоохранных зон и границах прибрежных защитных полос Крюковского водохранилища**

В границах водоохранных зон (в соответствии со статьей 65 Водного кодекса РФ) запрещаются:

- 1) использование сточных вод в целях регулирования плодородия почв;
- 2) размещение кладбищ, скотомогильников, объектов размещения отходов производства и потребления, химических, взрывчатых, токсичных, отравляющих и ядовитых веществ, пунктов захоронения радиоактивных отходов;
- 3) осуществление авиационных мер по борьбе с вредными организмами;
- 4) движение и стоянка транспортных средств (кроме специальных транспортных средств), за исключением их движения по дорогам и стоянки на дорогах и в специально оборудованных местах, имеющих твердое покрытие;
- 5) размещение автозаправочных станций, складов горюче-смазочных материалов (за исключением случаев, если автозаправочные станции, склады горюче-смазочных материалов размещены на территориях портов, судостроительных и судоремонтных организаций, инфраструктуры внутренних водных путей при условии соблюдения требований законодательства в области охраны окружающей среды и Водного кодекса), станций технического обслуживания, используемых для технического осмотра и ремонта транспортных средств, осуществление мойки транспортных средств;
- 6) размещение специализированных хранилищ пестицидов и агрохимикатов, применение пестицидов и агрохимикатов;
- 7) сброс сточных, в том числе дренажных, вод;
- 8) разведка и добыча общераспространенных полезных ископаемых (за исключением случаев, если разведка и добыча общераспространенных полезных ископаемых осуществляются пользователями недр, осуществляющими разведку и добычу иных видов полезных ископаемых, в границах предоставленных им в соответствии с законодательством Российской Федерации о недрах горных отводов и (или) геологических отводов на основании утвер-

жденного технического проекта в соответствии со статьей 19.1 Закона Российской Федерации от 21 февраля 1992 года № 2395-1 "О недрах").

В границах водоохранных зон допускаются проектирование, строительство, реконструкция, ввод в эксплуатацию, эксплуатация хозяйственных и иных объектов при условии оборудования таких объектов сооружениями, обеспечивающими охрану водных объектов от загрязнения, засорения, заиления и истощения вод в соответствии с водным законодательством и законодательством в области охраны окружающей среды. Выбор типа сооружения, обеспечивающего охрану водного объекта от загрязнения, засорения, заиления и истощения вод, осуществляется с учетом необходимости соблюдения установленных в соответствии с законодательством в области охраны окружающей среды нормативов допустимых сбросов загрязняющих веществ, иных веществ и микроорганизмов.

В границах прибрежных защитных полос наряду ограничениями предусмотренными для водоохранных зон, дополнительно запрещаются:

- 1) распашка земель;
- 2) размещение отвалов размываемых грунтов;
- 3) выпас сельскохозяйственных животных и организация для них летних лагерей, ванн.

Начальник отдела охраны  
водных объектов



А.Н. Куцевол