



МИНИСТЕРСТВО ПРИРОДНЫХ РЕСУРСОВ
КРАСНОДАРСКОГО КРАЯ

П Р И К А З

от «28» 10 2015 г.

№ 1729

г. Краснодар

**Об утверждении границ и установлении режима
хозяйственного использования водоохранных зон
и прибрежных защитных полос реки Терновка на участке
ст-ца Терновская Тихорецкого района – ст-ца Калниболотская
Новопокровского района Краснодарского края**

В соответствии со статьями 26 и 65 Водного кодекса Российской Федерации, статьей 15 Федерального закона от 24 июля 2007 года № 221-ФЗ «О государственном кадастре недвижимости», постановлением Правительства РФ от 10 января 2009 года № 17 «Об утверждении Правил установления на местности границ водоохранных зон и границ прибрежных защитных полос водных объектов», постановлением Правительства РФ от 03 февраля 2014 года № 71 «Об утверждении Правил направления органами государственной власти и органами местного самоуправления документов, необходимых для внесения сведений в государственный кадастр недвижимости, в федеральный орган исполнительной власти, уполномоченный в области государственной регистрации прав на недвижимое имущество и сделок с ним, кадастрового учета и ведения государственного кадастра недвижимости, а также требований к формату таких документов в электронной форме», Положением о министерстве природных ресурсов Краснодарского края, утвержденным постановлением главы администрации (губернатора) Краснодарского края от 19 октября 2012 года № 1250 «О министерстве природных ресурсов Краснодарского края», государственным контрактом от 10 августа 2015 года № 30 и актом приема-передачи сведений о границах водных объектов от 22 октября 2015 года, в целях реализации переданных полномочий Российской Федерации по осуществлению мер по охране водных объектов или их частей, находящихся в федеральной собственности и расположенных на территории Краснодарского края п р и к а з ы в а ю:

1. Утвердить границы водоохранных зон реки Терновка на участке ст-ца Терновская Тихорецкого района – ст-ца Калниболотская Новопокровского района Краснодарского края (приложение № 1).

2. Утвердить границы прибрежных защитных полос реки Терновка на участке ст-ца Терновская Тихорецкого района – ст-ца Калниболотская Новопокровского района Краснодарского края (приложение № 2).

3. Установить ограничения хозяйственной и иной деятельности в границах водоохранных зон и границах прибрежных защитных полос реки Терновка на участке ст-ца Терновская Тихорецкого района – ст-ца Калниболотская Новопокровского района Краснодарского края (приложение № 3).

4. В случае корректировки границ водоохранных зон и прибрежных защитных полос реки Терновка на участке ст-ца Терновская Тихорецкого района – ст-ца Калниболотская Новопокровского района Краснодарского края, в том числе в результате рассмотрения Федеральной службой государственной регистрации, кадастра и картографии сведений, содержащихся в настоящем приказе, отделу охраны водных объектов (Куцевол) внести изменения в настоящий приказ в течение 15 дней со дня получения соответствующей информации.

5. Контроль за выполнением настоящего приказа возложить на начальника отдела охраны водных объектов управления водных ресурсов А.Н. Куцевола.

6. Приказ вступает в силу со дня его подписания.

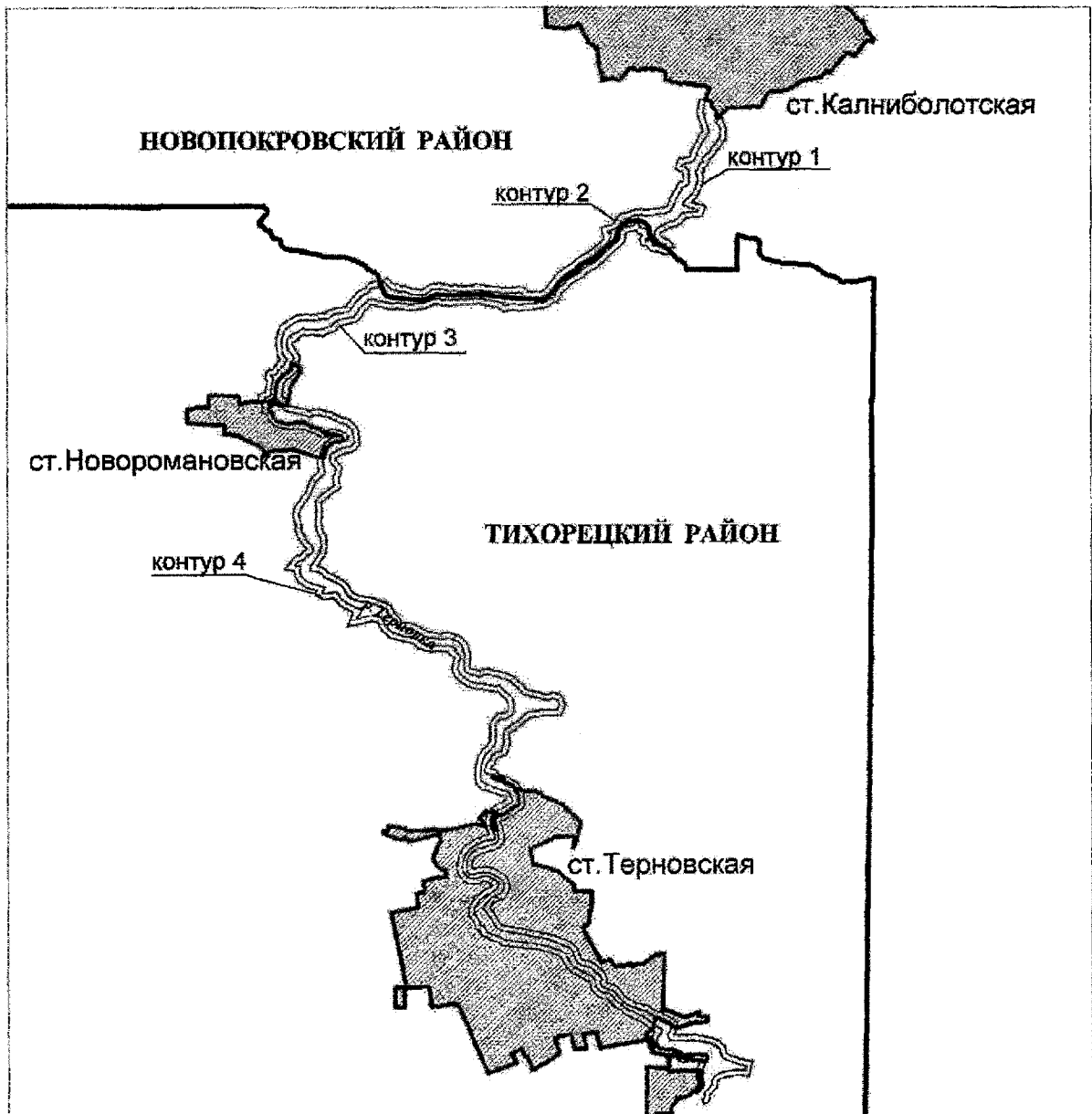
Исполняющий обязанности
заместителя министра




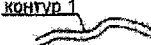


Р.А. Авдеев

УТВЕРЖДЕНА
приказом министерства природных
ресурсов Краснодарского края
от 28.10.2015 № 1729

Схема
границ контуров водоохранных зон реки Терновка на участке
ст-ца Терновская Тихорецкого района – ст-ца Калниболотская
Новопокровского района Краснодарского края



Условные обозначения:

-  - река Терновка
-  - граница и номер контура водоохранной зоны
-  - граница муниципального образования
-  - граница населенного пункта
- ст.Терновская - название населенного пункта

Общая площадь территории в границах контуров водоохранных зон реки Терновка на участке ст-ца Терновская Тихорецкого района – ст-ца Калниболотская Новопокровского района Краснодарского края составляет 714,66 га, в том числе:

Граница водоохраной зоны площадью 35,26 га (контур 1, всего контуров 4) проходит:

от точки 1, расположенной на береговой линии правого берега р.Терновка и на южной границе ст.Калниболотская Новопокровского района, проходит в восточном направлении на расстояние 104 м до точки 6; от точки 6 проходит в юго-западном направлении на расстояние 3482 м по участкам сельхозназначения вдоль реки, пересекая балку б/н, до точки 52; от точки 52 в юго-западном направлении на расстояние 100 м до точки 53, расположенной на административной границе Новопокровского района по смежеству с Тихорецким районом; от точки 53 в северо-восточном направлении на расстояние 3567 м, по линии правого берега р.Терновка до точки 1, расположенной на береговой линии правого берега р.Терновка и на южной границе ст.Калниболотская Новопокровского района.

Граница водоохраной зоны площадью 85,55 га (контур 2, всего контуров 4) проходит:

от точки 1, расположенной на береговой линии левого берега р.Терновка и на южной границе ст.Калниболотская Новопокровского района, проходит по урезу воды левого берега р.Терновка в юго-западном направлении на расстояние 8667 м до точки 176; от точки 176 проходит в северо-восточном направлении на расстояние 100 м вдоль дороги, идущей от переезда через реку в районе Калниболотского рыбопитомника, до точки 179; от точки 179 в восточном направлении на расстояние 2902 м до точки 220, пересекая участки сельхозназначения и лесополосы в границах ПСК «Ленинский Путь», затем поворачивает в северо-восточном направлении на расстояние 5485 м до точки 291; от точки 291 в западном направлении на расстояние 100 м до точки 1, расположенной на береговой линии левого берега р.Терновка и на южной границе ст.Калниболотская Новопокровского района.

Граница водоохраной зоны площадью 334,71 га (контур 3, всего контуров 4) проходит:


от точки 1, расположенной на береговой линии правого берега р.Терновка и на административной границе Тихорецкого района по смежеству с Новопокровским районом, проходит в юго-западном направлении на расстояние 100 м до точки 2; от точки 2 проходит в западном направлении на расстояние 8123 м по участкам сельхозназначения вдоль реки, до точки 106, затем поворачивает в северном до точки 120, расположенной на границе ст.Новоромановская; от точки 120 в юго-западном направлении на расстояние 874 м по участкам личных подсобных хозяйств в черте станицы по правому берегу реки Терновка, до точки 132, расположенной на границе ст.Новоромановская; от точки 132 в юго-восточном направлении на расстояние 12878 м пересекая участки сельхозназначения вдоль реки, а также полосу отвода Северо-Кавказской железной дороги на линии Сальск-Тихорецк в точках 239-240, до точки 256, расположенной на границе ст.Терновская; от точки 256 в юго-восточном направлении на расстояние 7767 м проходит по участкам личных подсобных хозяйств вдоль реки в черте станицы Терновская до точки 340, расположенной на её юго-восточной границе; от точки 340 в юго-восточном направлении на расстояние 1776 м, затем поворачивает в точке 351 в юго-западном вдоль русла реки на расстояние 1365 м до точки 365; от точки 365 в северо-западном направлении на расстояние 100 м до точки 366, расположенной на урезе воды правого берега р.Терновка; от точки 366 в северо-западном, и поворачивая далее в восточном направлении, проходит на расстояние 33612 м по урезу

воды правого берега реки до точки 1, расположенной на береговой линии правого берега р.Терновка и на административной границе Тихорецкого района по смежеству с Новопокровским районом.

Граница водоохраной зоны площадью 259,14 га (контур 4, всего контуров 4) проходит:

от точки 1, расположенной на береговой линии левого берега р.Терновка и на грунтовой дороге в Тихорецком районе, идущей в сторону переезда через реку в Новопокровский район около Калниболотского рыбопитомника, проходит по урезу воды левого берега р.Терновка в юго-восточном направлении на расстояние 26145 м до точки 341, расположенной на береговой линии около южной окраины ст.Терновская; от точки 341 в северо-западном направлении на расстояние 100 м до точки 342, расположенной в черте станицы, и далее, в северном направлении на расстояние 390 м проходит в черте станицы до точки 347; от точки 347 в северном направлении на расстояние 185м проходит за чертой ст.Терновская до точки 349; от точки 349 в северо-западном направлении на расстояние 8480 м по участкам личных подсобных хозяйств вдоль реки в черте ст.Терновская до точки 423, выходя за черту населенного пункта по звеньям в точках 352-360 и 365-368; от точки 423 в северо-западном направлении на расстояние 10841 м, пересекая участки сельхозназначения и лесополосы вдоль левого берега р.Терновка до точки 529, расположенной на границе ст.Новоромановская; от точки 529 до точки 547 проходит на расстояние 2271м в черте ст.Новоромановская по участкам личных подсобных хозяйств; от точки 547 в северо-восточном направлении на расстояние 3762 м пересекая участки сельхозугодий и лесополос вдоль левого берега реки до точки 1, расположенной на береговой линии левого берега р.Терновка и на грунтовой дороге в Тихорецком районе, идущей в сторону переезда через реку в Новопокровский район около Калниболотского рыбопитомника.

Начальник отдела охраны
водных объектов



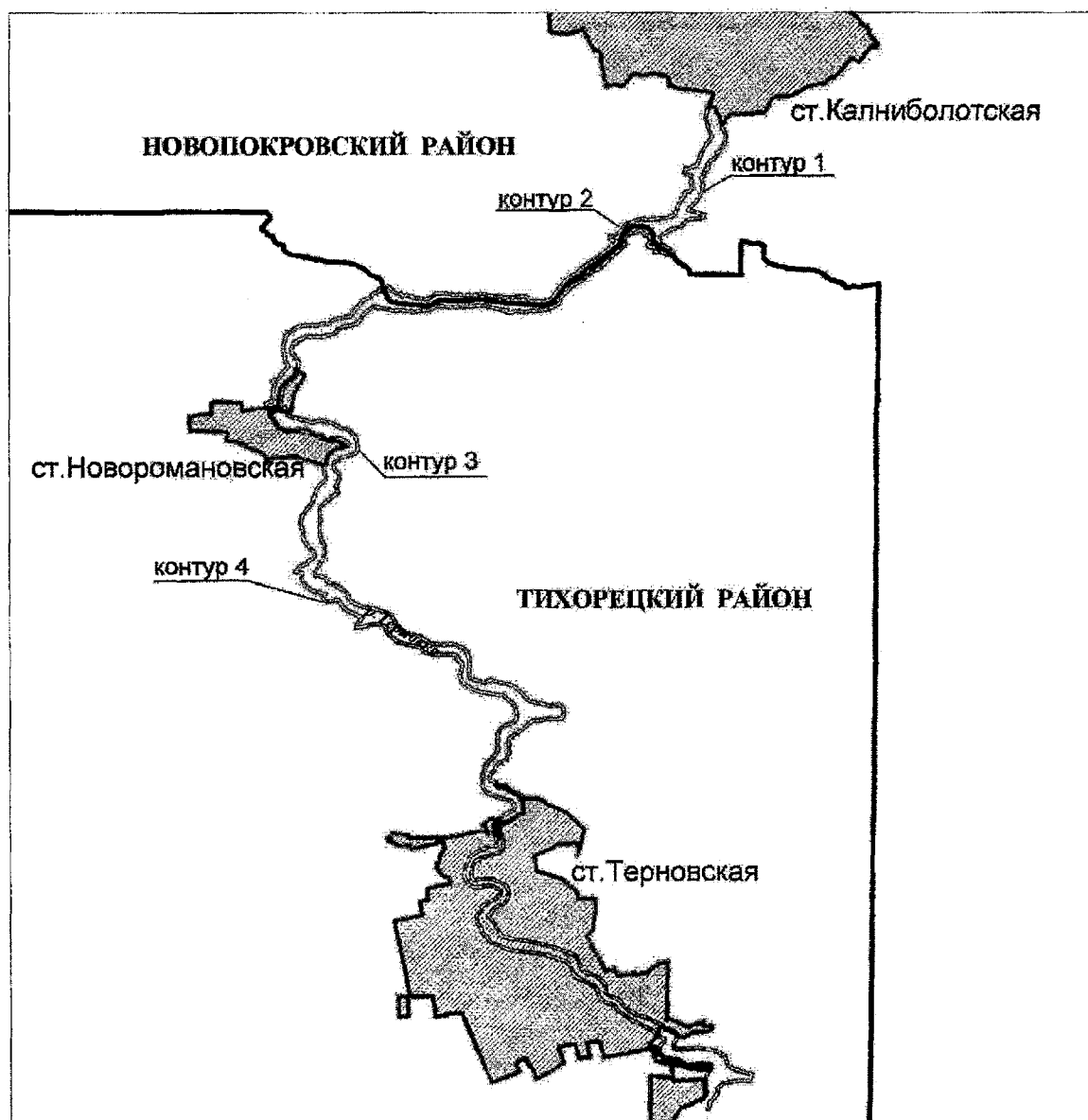
А.Н. Куцевол

УТВЕРЖДЕНА


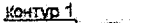


приказом министерства природных
ресурсов Краснодарского края
от 28.10.2015 № 1729

Схема

границ контуров водоохранных зон реки Терновка на участке
ст-ца Терновская Тихорецкого района – ст-ца Калниболотская
Новопокровского района Краснодарского края



Условные обозначения:

-  - река Терновка
-  - граница и номер контура прибрежной защитной полосы
-  - граница муниципального образования
-  - граница населенного пункта
- ст.Терновская - название населенного пункта

Общая площадь территории в границах контуров прибрежных защитных полос реки Терновка на участке ст-ца Терновская Тихорецкого района – ст-ца Калниболотская Новопокровского района Краснодарского края составляет 359,10 га, в том числе:

Граница прибрежной защитной полосы площадью 17,75 га (контур 1, всего контуров 4) проходит:

от точки 1, расположенной на береговой линии правого берега р.Терновка и на южной границе ст.Калниболотская Новопокровского района, проходит в восточном направлении на расстояние 54 м; до точки 5; от точки 5 проходит в юго-западном направлении на расстояние 3536 м по участкам сельхозназначения вдоль реки, пересекая балку б/н, до точки 61; от точки 61 в юго-западном направлении на расстояние 100 м до точки 62, расположенной на административной границе Новопокровского района по смежеству с Тихорецким районом; от точки 62 в северо-восточном направлении на расстояние 3567 м, по линии правого берега р.Терновка до точки 1, расположенной на береговой линии правого берега р.Терновка и на южной границе ст.Калниболотская Новопокровского района.

Граница прибрежной защитной полосы площадью 43,02 га (контур 2, всего контуров 4) проходит:

от точки 1, расположенной на береговой линии левого берега р.Терновка и на южной границе ст.Калниболотская Новопокровского района, проходит по урезу воды левого берега р.Терновка в юго-западном направлении на расстояние 8667 м до точки 176; от точки 176 проходит в северо-восточном направлении на расстояние 50 м вдоль дороги, идущей от переезда через реку в районе Калниболотского рыбопитомника, до точки 178; от точки 178 в восточном направлении на расстояние 2973 м до точки 226, пересекая участки сельхозназначения и лесополосы в границах ПСК «Ленинский Путь», затем поворачивает в северо-восточном направлении на расстояние 5566 м до точки 320; от точки 320 в западном направлении на расстояние 50 м до точки 1, расположенной на береговой линии левого берега р.Терновка и на южной границе ст.Калниболотская Новопокровского района.

Граница прибрежной защитной полосы площадью 167,89 га (контур 3, всего контуров 4) проходит:


от точки 1, расположенной на береговой линии правого берега р.Терновка и на административной границе Тихорецкого района по смежеству с Новопокровским районом, проходит в юго-западном направлении на расстояние 50 м до точки 2; от точки 2 проходит в западном направлении на расстояние 8181 м по участкам сельхозназначения вдоль реки, до точки 129, затем поворачивает в северном до точки 148, расположенной на границе ст.Новоромановская; от точки 148 в юго-западном направлении на расстояние 890 м по участкам личных подсобных хозяйств в черте станицы по правому берегу реки Терновка, до точки 160, расположенной на границе ст.Новоромановская; от точки 160 в юго-восточном направлении на расстояние 12931 м пересекая участки сельхозназначения вдоль реки, а также полосу отвода Северо-Кавказской железной дороги на линии Сальск-Тихорецк в точках 293-294, до точки 311, расположенной на границе ст.Терновская; от точки 311 в юго-восточном направлении на расстояние 7838 м проходит по участкам личных подсобных хозяйств вдоль реки в черте станицы Терновская до точки 414, расположенной на её юго-восточной границе; от точки 414 в юго-восточном направлении на расстояние 1802 м, затем поворачивает в точке 429 в юго-западном вдоль русла реки на расстояние 1251 м до точки 443; от точки 443 в северо-западном направлении на расстояние 50 м до точки 444, расположенной на урезе воды правого берега р.Терновка; от точки 444 в северо-западном, и поворачивая далее в восточном направлении, проходит на расстояние 33612 м по урезу

воды правого берега реки до точки 1, расположенной на береговой линии правого берега р.Терновка и на административной границе Тихорецкого района по смежеству с Новопокровским районом.

Граница прибрежной защитной полосы площадью 130,44 га (контур 3, всего контуров 4) проходит:

от точки 1, расположенной на береговой линии левого берега р.Терновка и на грунтовой дороге в Тихорецком районе, идущей в сторону переезда через реку в Новопокровский район около Калниболотского рыбопитомника, проходит по урезу воды левого берега р.Терновка в юго-восточном направлении на расстояние 26145 м до точки 341, расположенной на береговой линии около южной окраины ст.Терновская; от точки 341 в северо-западном направлении на расстояние 50 м до точки 342, и далее, в северном направлении на расстояние 426 м проходит вдоль черты станицы до точки 348; от точки 348 в северном направлении на расстояние 185 м проходит за чертой ст.Терновская до точки 350; от точки 350 в северо-западном направлении на расстояние 8768 м по участкам личных подсобных хозяйств и прочим угодьям вдоль реки в черте ст.Терновская до точки 437, выходя за черту населенного пункта по звеньям в точках 360-364 и 370-374; от точки 437 в северо-западном направлении на расстояние 10825 м, пересекая участки сельхозназначения и лесополосы вдоль левого берега р.Терновка до точки 550, расположенной на границе ст.Новоромановская; от точки 550 до точки 556 проходит на расстояние 578 м в черте ст.Новоромановская по участкам личных подсобных хозяйств, затем проходит за чертой вдоль реки до точки 561, и вновь по участкам в ст.Новоромановская в северо-западном направлении на расстояние 1439 м до точки 574; от точки 574 в северо-восточном направлении на расстояние 3751 м пересекая участки сельхозугодий и лесополос вдоль левого берега реки до точки 1, расположенной на береговой линии левого берега р.Терновка и на грунтовой дороге в Тихорецком районе, идущей в сторону переезда через реку в Новопокровский район около Калниболотского рыбопитомника.

Начальник отдела охраны
водных объектов



А.Н. Куцевол

ПРИЛОЖЕНИЕ № 3

УТВЕРЖДЕНЫ

приказом министерства природных
ресурсов Краснодарского края
от 28.10.2015 № 1729

**Ограничения
хозяйственной и иной деятельности в границах
водоохранных зон и границах прибрежных защитных полос
реки Терновка на участке ст-ца Терновская Тихорецкого района –
ст-ца Калниболотская Новопокровского района Краснодарского края**

В границах водоохранных зон (в соответствии со статьей 65 Водного кодекса РФ) запрещаются:

- 1) использование сточных вод в целях регулирования плодородия почв;
- 2) размещение кладбищ, скотомогильников, объектов размещения отходов производства и потребления, химических, взрывчатых, токсичных, отравляющих и ядовитых веществ, пунктов захоронения радиоактивных отходов;
- 3) осуществление авиационных мер по борьбе с вредными организмами;
- 4) движение и стоянка транспортных средств (кроме специальных транспортных средств), за исключением их движения по дорогам и стоянки на дорогах и в специально оборудованных местах, имеющих твердое покрытие;
- 5) размещение автозаправочных станций, складов горюче-смазочных материалов (за исключением случаев, если автозаправочные станции, склады горюче-смазочных материалов размещены на территориях портов, судостроительных и судоремонтных организаций, инфраструктуры внутренних водных путей при условии соблюдения требований законодательства в области охраны окружающей среды и Водного кодекса), станций технического обслуживания, используемых для технического осмотра и ремонта транспортных средств, осуществление мойки транспортных средств;
- 6) размещение специализированных хранилищ пестицидов и агрохимикатов, применение пестицидов и агрохимикатов;
- 7) сброс сточных, в том числе дренажных, вод;
- 8) разведка и добыча общераспространенных полезных ископаемых (за исключением случаев, если разведка и добыча общераспространенных полезных ископаемых осуществляются пользователями недр, осуществляющими разведку и добычу иных видов полезных ископаемых, в границах предоставленных им в соответствии с законодательством Российской Федерации о


недрах горных отводов и (или) геологических отводов на основании утвержденного технического проекта в соответствии со статьей 19.1 Закона Российской Федерации от 21 февраля 1992 года № 2395-1 "О недрах").

В границах водоохранных зон допускаются проектирование, строительство, реконструкция, ввод в эксплуатацию, эксплуатация хозяйственных и иных объектов при условии оборудования таких объектов сооружениями, обеспечивающими охрану водных объектов от загрязнения, засорения, заиления и истощения вод в соответствии с водным законодательством и законодательством в области охраны окружающей среды. Выбор типа сооружения, обеспечивающего охрану водного объекта от загрязнения, засорения, заиления и истощения вод, осуществляется с учетом необходимости соблюдения установленных в соответствии с законодательством в области охраны окружающей среды нормативов допустимых сбросов загрязняющих веществ, иных веществ и микроорганизмов.

В границах прибрежных защитных полос наряду ограничениями, предусмотренными для водоохранных зон, дополнительно запрещаются:

- 1) распашка земель;
- 2) размещение отвалов размываемых грунтов;
- 3) выпас сельскохозяйственных животных и организация для них летних лагерей, ванн.

Начальник отдела охраны
водных объектов



А.Н. Куцевол