



МИНИСТЕРСТВО ПРИРОДНЫХ РЕСУРСОВ
КРАСНОДАРСКОГО КРАЯ

П Р И К А З

от «28» 10 2015 г.

№ 1726

г. Краснодар

**Об утверждении границ
и установлении режима хозяйственного использования
водоохранных зон и прибрежных защитных полос реки Ея
на участке ст-ца Незамаевская Павловского района –
ст-ца Крыловская Крыловского района Краснодарского края**

В соответствии со статьями 26 и 65 Водного кодекса Российской Федерации, статьей 15 Федерального закона от 24 июля 2007 года № 221-ФЗ «О государственном кадастре недвижимости», постановлением Правительства РФ от 10 января 2009 года № 17 «Об утверждении Правил установления на местности границ водоохранных зон и границ прибрежных защитных полос водных объектов», постановлением Правительства РФ от 03 февраля 2014 года № 71 «Об утверждении Правил направления органами государственной власти и органами местного самоуправления документов, необходимых для внесения сведений в государственный кадастр недвижимости, в федеральный орган исполнительной власти, уполномоченный в области государственной регистрации прав на недвижимое имущество и сделок с ним, кадастрового учета и ведения государственного кадастра недвижимости, а также требований к формату таких документов в электронной форме», Положением о министерстве природных ресурсов Краснодарского края, утвержденным постановлением главы администрации (губернатора) Краснодарского края от 19 октября 2012 года № 1250 «О министерстве природных ресурсов Краснодарского края», государственным контрактом от 10 августа 2015 года № 30 и актом приема-передачи сведений о границах водных объектов от 22 октября 2015 года, в целях реализации переданных полномочий Российской Федерации по осуществлению мер по охране водных объектов или их частей, находящихся в федеральной собственности и расположенных на территории Краснодарского края п р и к а з ы в а ю:

1. Утвердить границы водоохранных зон реки Ея на участке ст-ца Незамаевская Павловского района – ст-ца Крыловская Крыловского района Краснодарского края (приложение № 1).

2. Утвердить границы прибрежных защитных полос реки Ея на участке ст-ца Незамаевская Павловского района – ст-ца Крыловская Крыловского района Краснодарского края (приложение № 2).

3. Установить ограничения хозяйственной и иной деятельности в границах водоохранных зон и границах прибрежных защитных полос реки Ея на участке ст-ца Незамаевская Павловского района – ст-ца Крыловская Крыловского района Краснодарского края (приложение № 3).

4. В случае корректировки границ водоохранных зон и прибрежных защитных полос реки Ея на участке ст-ца Незамаевская Павловского района – ст-ца Крыловская Крыловского района Краснодарского края, в том числе в результате рассмотрения Федеральной службой государственной регистрации, кадастра и картографии сведений, содержащихся в настоящем приказе, отделу охраны водных объектов (Куцевол) внести изменения в настоящий приказ в течение 15 дней со дня получения соответствующей информации.

5. Контроль за выполнением настоящего приказа возложить на начальника отдела охраны водных объектов управления водных ресурсов А.Н. Куцевола.

6. Приказ вступает в силу со дня его подписания.

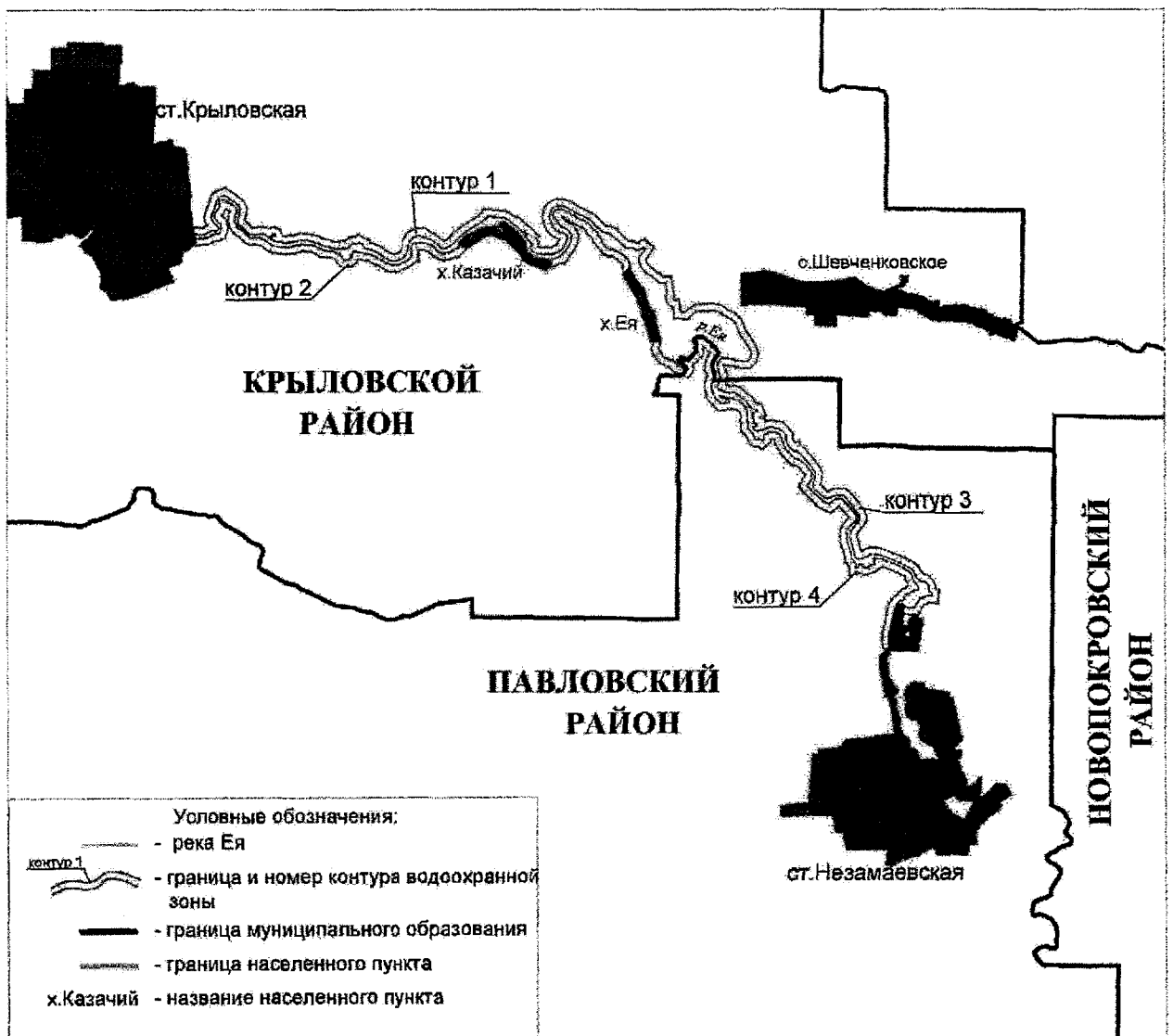
Исполняющий обязанности
заместителя министра



Р.А. Авдеев

УТВЕРЖДЕНА
приказом министерства природных
ресурсов Краснодарского края
от 28.10.2015 № 4726

Схема
границ контуров водоохраных зон реки Ея на участке
ст-ца Незамаевская Павловского района – ст-ца Крыловская
Крыловского района Краснодарского края



Общая площадь территории в границах контуров водоохранных зон реки Ея на участке ст-ца Незамаевская Павловского района – ст-ца Крыловская Крыловского района Краснодарского края составляет 1620,05 га, в том числе:

Граница водоохраной зоны площадью 547,54 га (контур 1, всего контуров 4) проходит:

от точки 1, расположенной на береговой линии правого берега р.Ея и на юго-восточной границе ст.Крыловская Крыловского района, проходит в северном направлении на расстояние 200 м вдоль полевой дороги до точки 3; от точки 3 в северо-восточном направлении параллельно руслу р.Ея по участкам сельхозназначения в границах СПК «Кавказ» Крыловского района на расстояние 1833 м до точки 20, расположенной на восточной стороне лесополосы; от точки 20 в юго-восточном направлении на расстояние 1398 м по участкам сельхозназначения в границах СПК «Кавказ» до точки 30, расположенной на восточной стороне лесополосы; от точки 30 в восточном направлении на расстояние 13027 м пересекает участки сельхозназначения вдоль правого берега р.Ея в границах СПК «Кавказ» до точки 125, расположенной на западной стороне лесополосы; от точки 125 поворачивает в юго-восточном направлении на расстояние 10988 м и проходит по участкам сельхозназначения в границах СПК «Кавказ», пересекая по ходу следования в точке 128 балку Крутая, в точке 150 балку Кузнецова, в точках 159-160 – р.Плоская, и проходит до точки 208, расположенной на административной границе Крыловского района по смежеству с Павловским районом; от точки 208 в западном направлении на расстояние 200 м по смежной границе Крыловского и Павловского районов, до точки 209, расположенной на урете воды правого берега р.Ея; от точки 209 граница следует по урезу воды правого берега реки в северо-западном направлении на расстояние 27418 м до точки 1, расположенной на береговой линии правого берега р.Ея и на юго-восточной границе ст.Крыловская Крыловского района.

Граница водоохраной зоны площадью 460,74 га (контур 2, всего контуров 4) проходит:

от точки 1, расположенной на береговой линии левого берега р.Ея и на юго-восточной границе ст.Крыловская Крыловского района, проходит в юго-восточном направлении по линии уреза воды левого берега реки на расстояние 23433 м до точки 326, расположенной на смежной границе Крыловского и Павловского районов; от точки 326 в юго-западном направлении строго по границе указанных районов на расстояние 338 м до точки 337; от точки 337 в северо-западном направлении на расстояние 1426 м по участку крестьянского (фермерского) хозяйства, расположенного вдоль реки, до точки 352, находящейся на южной границе х.Ея; от точки 352 в северном направлении на расстояние 2168 м пересекает участки личных подсобных хозяйств в черте х.Ея до точки 366; от точки 366 в северо-западном направлении на расстояние 2668 м до точки 382, затем поворачивает в юго-западном направлении на расстояние 2219 м до точки 396, расположенной на границе х.Казачий; от точки 396 проходит вдоль южной окраины х.Казачий на расстояние 3131 м до точки 424; от точки 424 в западном направлении на расстояние 10836 м пересекая участки сельхозназначения вдоль реки Ея до точки 494; от точки 494 в северном направлении на расстояние 200 м до точки 1, расположенной на береговой линии левого берега р.Ея и на юго-восточной границе ст.Крыловская Крыловского района.

Граница водоохраной зоны площадью 273,89 га (контур 3, всего контуров 4) проходит:

от точки 1, расположенной на береговой линии правого берега р.Ея и на административной границе Павловского района по смежеству с Крыловским районом, проходит строго по границе в восточном направлении на расстояние 200 м до точки 2; от

точки 2 в юго-восточном направлении параллельно руслу р.Ея по участкам сельхозназначения в границах ЗАО «Незамаевское» Павловского района на расстояние 10846 м, пересекая в точках 49-50 балку Сыроватчина, до точки 67; от точки 67 в юго-западном направлении на расстояние 2060, м по участкам прочих угодий до точки 76, расположенной на северной границе ст.Незамаевская; от точки 76 в южном направлении на расстояние 565 м проходит в черте ст.Незамаевская до точки 80, и поворачивает в западном направлении на расстояние 200 м вдоль переезда через р.Ея до точки 81, расположенной на урезе воды правого берега реки; от точки 81 граница следует по урезу воды правого берега реки в северо-западном направлении на расстояние 13786 м до точки 1, расположенной на береговой линии правого берега р.Ея и на административной границе Павловского района по смежеству с Крыловским районом.

Граница водоохраной зоны площадью 337,88 га (контур 4, всего контуров 4) проходит:

от точки 1, расположенной на береговой линии левого берега р.Ея и на границе Павловского района по смежеству с Крыловским районом, на расстояние 17990 м до точки 349, расположенной на границе ст.Незамаевская на северной стороне переезда через р.Ея; от точки 349 в западном направлении на расстояние 200 м до точки 351; от точки 351 в северо-западном направлении на расстояние 14661 м до точки 458, пересекая участки сельхозназначения и других угодий, расположенных вдоль левого берега р.Ея; от точки 458 в юго-западном направлении на расстояние 1492 м до точки 473, расположенной на границе Павловского района по смежеству с Крыловским районом; от точки 473 в северо-восточном направлении на расстояние 338 м по середине балки Копани до точки 1, расположенной на береговой линии левого берега р.Ея и на границе Павловского района по смежеству с Крыловским районом.

Начальник отдела охраны
водных объектов

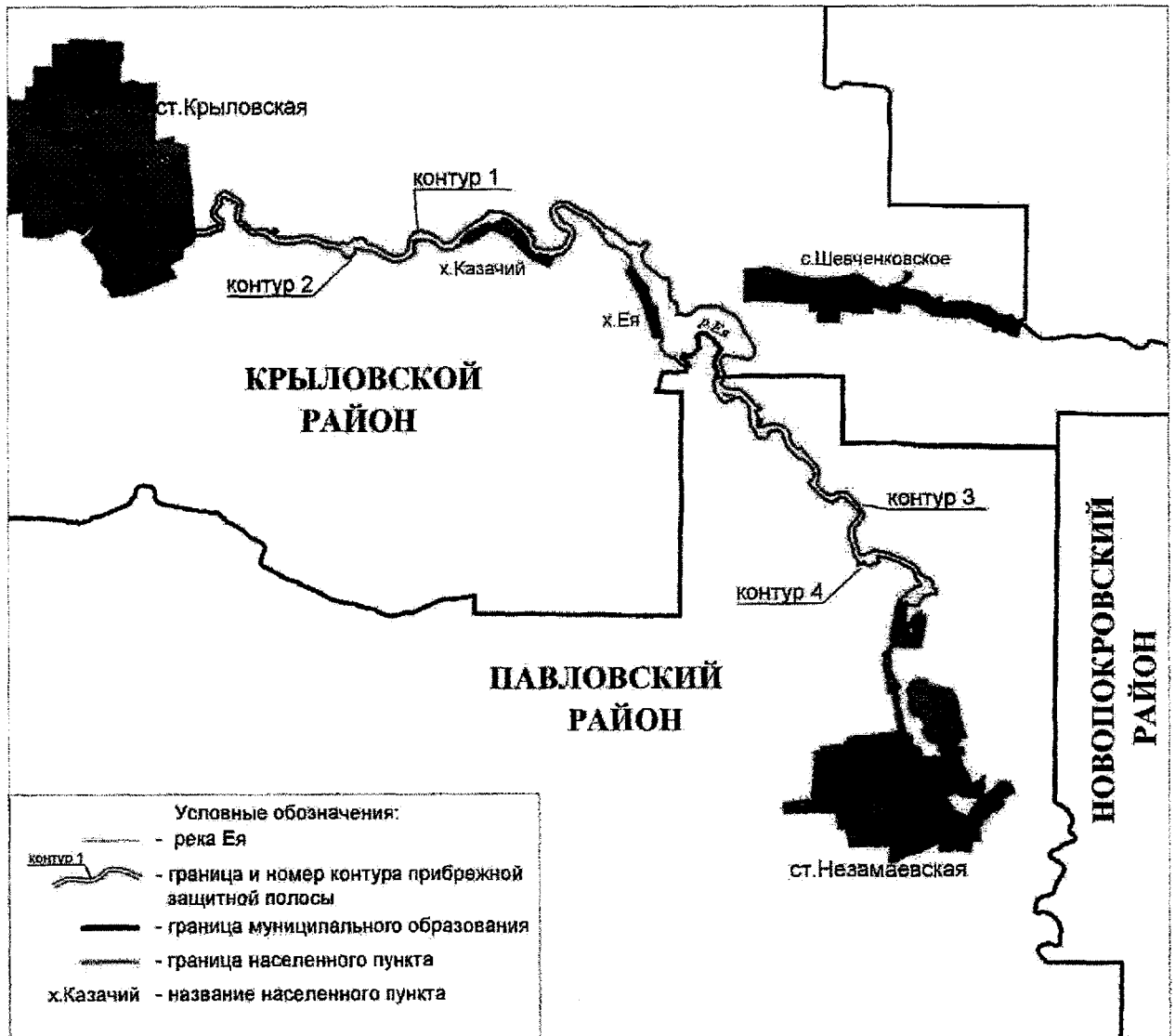


А.Н. Куцевол

ПРИЛОЖЕНИЕ № 2

УТВЕРЖДЕНА
приказом министерства природных
ресурсов Краснодарского края
от 28.10.2015 № 1726

Схема
границ контуров прибрежных защитных полос реки Ея на участке
ст-ца Незамаевская Павловского района – ст-ца Крыловская
Крыловского района Краснодарского края



Общая площадь территории в границах контуров прибрежных защитных полос реки Ея на участке ст-ца Незамаевская Павловского района – ст-ца Крыловская Крыловского района Краснодарского края составляет 410,84 га, в том числе:

Граница прибрежной защитной полосы площадью 136,87 га (контур 1, всего контуров 4) проходит:

от точки 1, расположенной на береговой линии правого берега р.Ея и на юго-восточной границе ст.Крыловская Крыловского района, проходит в северном направлении на расстояние 50 м вдоль полевой дороги до точки 2; от точки 2 в северо-восточном направлении параллельно руслу р.Ея по участкам сельхозназначения в границах СПК «Кавказ» Крыловского района на расстояние 2008 м до точки 35, расположенной на восточной стороне лесополосы; от точки 35 в юго-восточном направлении на расстояние 1407 м по участкам сельхозназначения в границах СПК «Кавказ» до точки 47, расположенной на западной стороне лесополосы; от точки 47 в восточном направлении на расстояние 13361 м пересекает участки сельхозназначения, прочие виды угодий, включая защитные насаждения вдоль правого берега р.Ея в границах СПК «Кавказ» до точки 209; от точки 209 поворачивает в юго-восточном направлении на расстояние 10587 м и проходит по участкам сельхозназначения в границах СПК «Кавказ», пересекая по ходу следования в точке 212 балку Крутая, в точках 244-245 балку Кузнецова, в точках 256-257 – р.Плоская, и проходит до точки 316, расположенной на административной границе Крыловского района по смежеству с Павловским районом; от точки 316 в западном направлении на расстояние 50 м по смежной границе Крыловского и Павловского районов, до точки 317, расположенной на урезе воды правого берега р.Ея; от точки 317 граница следует по урезу воды правого берега реки в северо-западном направлении на расстояние 27418 м до точки 1, расположенной на береговой линии правого берега р.Ея и на юго-восточной границе ст.Крыловская Крыловского района.

Граница прибрежной защитной полосы площадью 116,86 га (контур 2, всего контуров 4) проходит:

от точки 1, расположенной на береговой линии левого берега р.Ея и на юго-восточной границе ст.Крыловская Крыловского района, проходит в юго-восточном направлении по линии уреза воды левого берега реки на расстояние 23433 м до точки 326, расположенной на смежной границе Крыловского и Павловского районов; от точки 326 в юго-западном направлении строго по границе указанных районов на расстояние 63 м до точки 329; от точки 329 в северо-западном направлении на расстояние 1409 м по контурам прочих угодий вдоль берега реки, до точки 353, находящейся на южной границе х.Ея; от точки 353 в северном направлении на расстояние 2334 м вдоль восточной окраины х.Ея до точки 379; от точки 379 в северо-западном направлении на расстояние 2907 м до точки 406, затем поворачивает в юго-западном направлении на расстояние 2186 м до точки 430, расположенной на границе х.Казачий; от точки 430 проходит в черте х.Казачий на расстояние 3557 м до точки 473; от точки 473 в западном направлении на расстояние 10923 м пересекая участки сельхозназначения, прочих угодий и защитных насаждений вдоль реки Ея, до точки 630; от точки 630 в северном направлении на расстояние 50 м до точки 1, расположенной на береговой линии левого берега р.Ея и на юго-восточной границе ст.Крыловская Крыловского района.

Граница прибрежной защитной полосы площадью 69,27 га (контур 3, всего контуров 4) проходит:


от точки 1, расположенной на береговой линии правого берега р.Ея и на административной границе Павловского района по смежеству с Крыловским районом,

проходит строго по границе в восточном направлении на расстояние 50 м до точки 2; от точки 2 в юго-восточном направлении параллельно руслу р.Ея по участкам сельхозназначения в границах ЗАО «Незамаевское» Павловского района на расстояние 11298 м, пересекая в точках 82-83 балку Сыроватчина, до точки 114; от точки 114 в юго-западном направлении на расстояние 1230, м по участкам прочих угодий до точки 123, расположенной на северной границе ст.Незамаевская; от точки 123 в южном направлении на расстояние 1309 м проходит в черте ст.Незамаевская до точки 133, и поворачивает в западном направлении на расстояние 50 м вдоль переезда через р.Ея до точки 134, расположенной на урезе воды правого берега реки ; от точки 134 граница следует по урезу воды правого берега реки в северо-западном направлении на расстояние 13786 м до точки 1, расположенной на береговой линии правого берега р.Ея и на административной границе Павловского района по смежеству с Крыловским районом.

Граница прибрежной защитной полосы площадью 87,84 га (контур 4, всего контуров 4) проходит:

от точки 1, расположенной на береговой линии левого берега р.Ея и на границе Павловского района по смежеству с Крыловским районом, на расстояние 17990 м до точки 349, расположенной на границе ст.Незамаевская на северной стороне переезда через р.Ея; от точки 349 в западном направлении на расстояние 50 м до точки 351; от точки 351 в северо-западном направлении на расстояние 15650 м до точки 560, пересекая участки сельхозназначения и других угодий, расположенных вдоль левого берега р.Ея; от точки 560 в юго-западном направлении на расстояние 1397 м до точки 605, расположенной на границе Павловского района по смежеству с Крыловским районом; от точки 605 в северо-восточном направлении на расстояние 63 м по середине балки Копани до точки 1, расположенной на береговой линии левого берега р.Ея и на границе Павловского района по смежеству с Крыловским районом.

Начальник отдела охраны
водных объектов



А.Н. Куцевол

ПРИЛОЖЕНИЕ № 3

УТВЕРЖДЕНЫ

приказом министерства природных
ресурсов Краснодарского края
от 28.10.2015 № 1726

Ограничения хозяйственной и иной деятельности в границах водоохранных зон и границах прибрежных защитных полос реки Ея на участке ст-ца Незамаевская Павловского района – ст-ца Крыловская Крыловского района Краснодарского края

В границах водоохранных зон (в соответствии со статьей 65 Водного кодекса РФ) запрещаются:

- 1) использование сточных вод в целях регулирования плодородия почв;
- 2) размещение кладбищ, скотомогильников, объектов размещения отходов производства и потребления, химических, взрывчатых, токсичных, отравляющих и ядовитых веществ, пунктов захоронения радиоактивных отходов;
- 3) осуществление авиационных мер по борьбе с вредными организмами;
- 4) движение и стоянка транспортных средств (кроме специальных транспортных средств), за исключением их движения по дорогам и стоянки на дорогах и в специально оборудованных местах, имеющих твердое покрытие;
- 5) размещение автозаправочных станций, складов горюче-смазочных материалов (за исключением случаев, если автозаправочные станции, склады горюче-смазочных материалов размещены на территориях портов, судостроительных и судоремонтных организаций, инфраструктуры внутренних водных путей при условии соблюдения требований законодательства в области охраны окружающей среды и Водного кодекса), станций технического обслуживания, используемых для технического осмотра и ремонта транспортных средств, осуществление мойки транспортных средств;
- 6) размещение специализированных хранилищ пестицидов и агрохимикатов, применение пестицидов и агрохимикатов;
- 7) сброс сточных, в том числе дренажных, вод;
- 8) разведка и добыча общераспространенных полезных ископаемых (за исключением случаев, если разведка и добыча общераспространенных полезных ископаемых осуществляются пользователями недр, осуществляющими разведку и добычу иных видов полезных ископаемых, в границах предоставленных им в соответствии с законодательством Российской Федерации о недрах горных отводов и (или) геологических отводов на основании утвер-

жденного технического проекта в соответствии со статьей 19.1 Закона Российской Федерации от 21 февраля 1992 года № 2395-1 "О недрах").

В границах водоохранных зон допускаются проектирование, строительство, реконструкция, ввод в эксплуатацию, эксплуатация хозяйственных и иных объектов при условии оборудования таких объектов сооружениями, обеспечивающими охрану водных объектов от загрязнения, засорения, заиления и истощения вод в соответствии с водным законодательством и законодательством в области охраны окружающей среды. Выбор типа сооружения, обеспечивающего охрану водного объекта от загрязнения, засорения, заиления и истощения вод, осуществляется с учетом необходимости соблюдения установленных в соответствии с законодательством в области охраны окружающей среды нормативов допустимых сбросов загрязняющих веществ, иных веществ и микроорганизмов.

В границах прибрежных защитных полос наряду с ограничениями, предусмотренными для водоохранных зон, дополнительно запрещаются:

- 1) распашка земель;
- 2) размещение отвалов размываемых грунтов;
- 3) выпас сельскохозяйственных животных и организация для них летних лагерей, ванн.

Начальник отдела охраны
водных объектов



А.Н. Куцевол