



МИНИСТЕРСТВО ПРИРОДНЫХ РЕСУРСОВ
КРАСНОДАРСКОГО КРАЯ

П Р И К А З

от «28» 10 2015 г.

№ 1725

г. Краснодар

**Об утверждении границ
и установлении режима хозяйственного использования
водоохранных зон и прибрежных защитных полос
реки Правый Бейсужек на участке х. Память Ленина
Выселковского района – с. Свободное Брюховецкого района
Краснодарского края**

В соответствии со статьями 26 и 65 Водного кодекса Российской Федерации, статьей 15 Федерального закона от 24 июля 2007 года № 221-ФЗ «О государственном кадастре недвижимости», постановлением Правительства РФ от 10 января 2009 года № 17 «Об утверждении Правил установления на местности границ водоохранных зон и границ прибрежных защитных полос водных объектов», постановлением Правительства РФ от 03 февраля 2014 года № 71 «Об утверждении Правил направления органами государственной власти и органами местного самоуправления документов, необходимых для внесения сведений в государственный кадастр недвижимости, в федеральный орган исполнительной власти, уполномоченный в области государственной регистрации прав на недвижимое имущество и сделок с ним, кадастрового учета и ведения государственного кадастра недвижимости, а также требований к формату таких документов в электронной форме», Положением о министерстве природных ресурсов Краснодарского края, утвержденным постановлением главы администрации (губернатора) Краснодарского края от 19 октября 2012 года № 1250 «О министерстве природных ресурсов Краснодарского края», государственным контрактом от 10 августа 2015 года № 30 и актом приема-передачи сведений о границах водных объектов от 22 октября 2015 года, в целях реализации переданных полномочий Российской Федерации по осуществлению мер по охране водных объектов или их частей, находящихся в федеральной собственности и расположенных на территории Краснодарского края п р и к а з ы в а ю:

1. Утвердить границы водоохранных зон реки Правый Бейсужек на участке х. Память Ленина Выселковского района – с. Свободное Брюховецкого района Краснодарского края (приложение № 1).

2. Утвердить границы прибрежных защитных полос реки Правый Бейсужек на участке х. Память Ленина Выселковского района – с. Свободное Брюховецкого района Краснодарского края (приложение № 2).

3. Установить ограничения хозяйственной и иной деятельности в границах водоохранных зон и границах прибрежных защитных полос реки Правый Бейсужек на участке х. Память Ленина Выселковского района – с. Свободное Брюховецкого района Краснодарского края (приложение № 3).

4. В случае корректировки границ водоохранных зон и прибрежных защитных полос реки Правый Бейсужек на участке х. Память Ленина Выселковского района – с. Свободное Брюховецкого района Краснодарского края, в том числе в результате рассмотрения Федеральной службой государственной регистрации, кадастра и картографии сведений, содержащихся в настоящем приказе, отделу охраны водных объектов (Куцевола) внести изменения в настоящий приказ в течение 15 дней со дня получения соответствующей информации.

5. Контроль за выполнением настоящего приказа возложить на начальника отдела охраны водных объектов управления водных ресурсов А.Н. Куцевола.

6. Приказ вступает в силу со дня его подписания.

Исполняющий обязанности
заместителя министра



Р.А. Авдеев

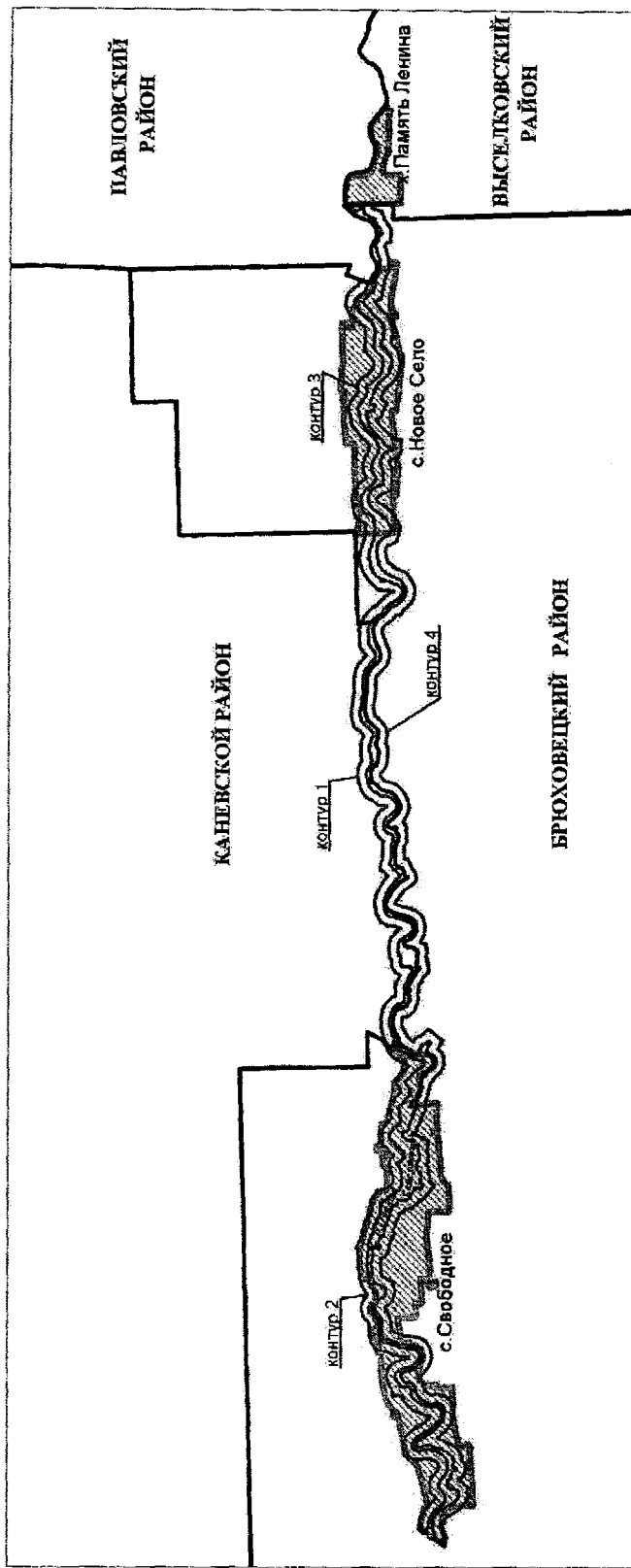
ПРИЛОЖЕНИЕ № 1

УТВЕРЖДЕНА

приказом министерства природных
ресурсов Краснодарского края
от 28.10.2015 № 1725

Схема

границ контуров водохранных зон реки Правый Бейсужек на участке х. Память Ленина
Выселковского района – с. Свободное Брюховецкого района Краснодарского края



Общая площадь территории в границах контуров водоохранных зон реки Правый Бейсужек на участке х. Память Ленина Выселковского района – с. Свободное Брюховецкого района Краснодарского края составляет 1553,32 га, в том числе:

Граница водоохраной зоны площадью 307,97 га (контур 1, всего контуров 4) проходит:

от точки 1, расположенной на границе с.Свободное Брюховецкого района в северо-восточном направлении до точки 2 на расстоянии 115 м; далее, пересекая черту и следуя по сельскохозяйственным землям в юго-восточном направлении на расстоянии 387 м до точки 5, расположенной на границе населённого пункта с. Свободное Брюховецкого района; от точки 5, вдоль реки, вдоль реки, следуя на расстоянии 100 м от её берега в юго-восточном направлении на расстояние 2129 м по землям личных подсобных хозяйств с.Свободное до точки 23; от точки 23, пересекая черту с. Свободное северо-восточном направлении по землям сельскохозяйственного назначения на расстоянии 289 м до точки 25; от точки 25 в восточном направлении на расстоянии 3882 м до точки 54 пересекая земли в черте с. Свободное; от точки 54 в юго-восточном направлении по землям сельскохозяйственного назначения на расстоянии 3377 м до точки 89; от точки 89, пересекая черту с. Свободное в юго-восточном направлении, проходит по землям населённого пункта и в точке 94 вновь пересекает черту с. Свободное, от которой до точки 98 на расстоянии 629 м проходит до пересечения с границей с.Свободное; от точки 98, пересекая черту с. Свободное в юго-восточном направлении, проходит по землям населённого пункта и в точке 111 вновь пересекает черту с. Свободное, от которой до точки 114 на расстоянии 248 м проходит до пересечения с границей с.Свободное; от точки 114, пересекая черту с. Свободное в юго-восточном направлении, проходит по землям населённого пункта и в точке 122 вновь пересекает черту с. Свободное, от которой до точки 124 на расстоянии 274 м проходит до пересечения с границей с.Свободное; от точки 124, пересекая черту с. Свободное в юго-восточном направлении, проходит по землям населённого пункта и в точке 128 вновь пересекает черту с. Свободное, от которой до точки 130 на расстоянии 283 м проходит до пересечения с границей с.Свободное; от точки 130, пересекая черту с. Свободное в юго-восточном направлении, проходит по землям населённого пункта и в точке 133 вновь пересекает черту с. Свободное, от которой до точки 138 на расстоянии 682 м проходит до пересечения с границей Каневского района; далее, от точки 138 строго по границе Брюховецкого и Каневского районов в южном направлении на расстоянии 287 м до точки 150, расположенной на границе уреза воды реки Правый Бейсужек, её правого берега; от точки 150 в западном направлении на расстояние 15686 м граница проходит по береговой линии реки Правый Бейсужек её правого берега до точки 1, расположенной на границе с.Свободное Брюховецкого района;

Граница водоохраной зоны площадью 819,18 га (контур 2, всего контуров 4) проходит:

от точки 1, расположенной на границе с.Свободное Брюховецкого района и урезе воды реки Правый Бейсужек её левого берега в восточном направлении на расстояние 42359 м граница проходит по береговой линии реки Правый Бейсужек её левого берега до точки 631, расположенной на границе Брюховецкого и Выселковского районов; от точки 631 точки 634 строго по границе Брюховецкого и Выселковского районов в южном направлении на расстоянии 489 м; от точки 634, вдоль реки следуя на расстоянии 100 м от её берега в юго-западном направлении на расстояние 1781 м по сельхозназначения до точки 654; от точки 654 в юго-западном направлении на расстоянии 1398 м до точки 667 пересекая земли в черте с. Новое Село; далее, пересекая черту и следуя по сельскохозяйственным землям в юго-западном направлении на расстоянии 216 м до точки 669, расположенной на границе населённого пункта с. Новое Село Брюховецкого района; от точки 669 в юго-западном

направлении на расстоянии 3023 м до точки 699 пересекая земли в черте с. Новое Село; от точки 699, пересекая черту с. Новое Село в юго-западном направлении по землям сельскохозяйственного назначения на расстоянии 623 м до точки 704; от точки 704, вдоль реки, следуя на расстоянии 100 м от её берега в северо-западном направлении на расстояние 1757 м по землям личных подсобных хозяйств с.Новое Село до точки 721; от точки 721, пересекая черту с. Новое Село в западном направлении по землям сельскохозяйственного назначения на расстоянии 17274 м до точки 890, расположенной на границе населённого пункта с. Свободное Брюховецкого района; от точки 890 в северо-западном направлении на расстояние 6763 м по землям личных подсобных хозяйств с.Свободное до точки 956; от точки 956, пересекая черту с. Свободное юго-западном направлении по землям сельскохозяйственного назначения на расстоянии 1730 м до точки 974; от точки 974, пересекая черту с. Свободное в юго-западном направлении по землям личных подсобных хозяйств с. Свободное на расстоянии 907 м до точки 984; от точки 984, пересекая черту с. Свободное в северо-западном направлении на расстоянии 285 м по землям сельхозназначения до точки 987; от точки 987, пересекая черту с. Свободное в западном направлении по землям личных подсобных хозяйств с. Свободное на расстоянии 2685 м до точки 1008; от точки 1008, пересекая черту с. Свободное в северо-западном направлении на расстоянии 587 м по землям сельхозназначения до точки 1012; от точки 1012 в юго-западном направлении на расстоянии 284 м до точки 1016 пересекая земли в черте с. Свободное; от точки 1016 строго по границе населённого пункта с.Свободное в северо-западном направлении на расстояние 522 м до точки 1, расположенной на границе с.Свободное Брюховецкого района и на береговой линии реки Правый Бейсужек её левого берега.

Граница водоохраной зоны площадью 232,25 га (контур 3, всего контуров 4) проходит:

от точки 1, расположенной на границе Брюховецкого и Каневского районов в северо-восточном направлении до точки 112 вдоль реки следуя на расстоянии 100 м от её берега на расстоянии 11211 м; от точки 112, расположенной на границе Брюховецкого и Каневского районов строго по границе районов в южном направлении на расстоянии 236 м до точки 115, расположенной на границе уреза воды правого берега реки Правый Бейсужек; от точки 115 в западном направлении на расстояние 11786 м граница проходит по береговой линии реки Правый Бейсужек её правого берега до точки 307, расположенной на границе уреза воды и населённого пункта с.Свободное Брюховецкого района; от точки 307 в северном направлении на расстоянии 287 м строго по границе населённого пункта с. Свободное до точки 1, расположенной на границе Брюховецкого и Каневского районов.

Граница водоохраной зоны площадью 193,92 га (контур 4, всего контуров 4) проходит:

от точки 1, расположенной на границе Брюховецкого и Каневского районов в юго-восточном направлении до точки 24 вдоль реки следуя на расстоянии 100 м от её берега на расстоянии 2887 м; от точки 24, расположенной на границе населённого пункта с.Новое Село в северо-восточном направлении граница пересекает черту с. Новое Село в точке 27 проходит по землям за чертой села на расстоянии 767 м и вновь пересекает границу с. Новое Село в точке 35; от точки 35, расположенной на границе населённого пункта с.Новое Село в восточном направлении пересекая земли личных подсобных хозяйств на расстоянии 4665 м до точки 84, расположенной на границе черты с.Новое Село; от точки 84, расположенной на границе черты с.Новое Село Брюховецкого района в юго-восточном направлении на расстоянии 991 м до точки 94, расположенной на границе Брюховецкого и Выселковского районов; от точки 94 в юго-западном направлении строго по границе Брюховецкого и Выселковского районов на расстоянии 199 м до точки 96, расположенной на

границе уреза воды реки Правый Бейсужек, её правого берега; от точки 96 в западном направлении на расстоянии 9750 м граница проходит по береговой линии реки Правый Бейсужек её правого берега до точки 248, расположенной на границе уреза воды и границе Брюховецкого и Каневского районов; от точки 248 в северном направлении на расстоянии 236 м строго по границе населённого пункта с. Свободное до точки 1, расположенной на границе Брюховецкого и Каневского районов.

Начальник отдела охраны
водных объектов



А.Н. Куцевол

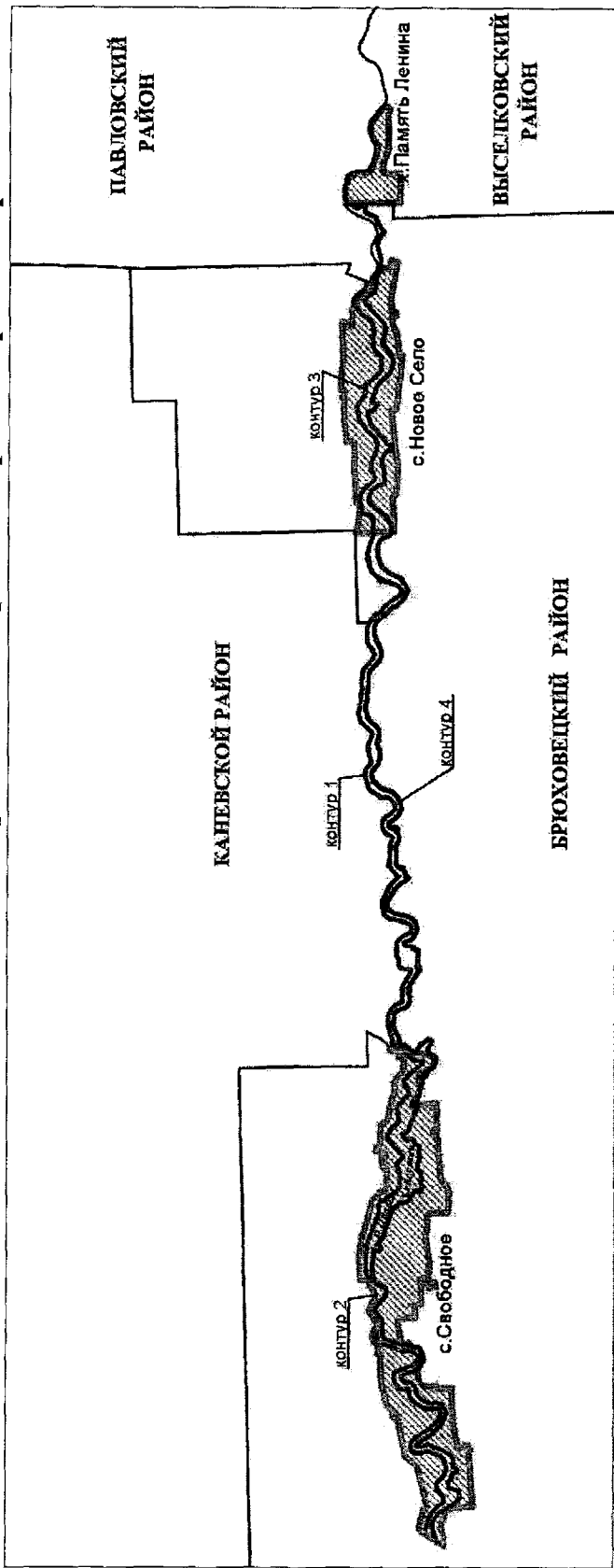
ПРИЛОЖЕНИЕ № 2

УТВЕРЖДЕНА

приказом министерства природных
ресурсов Краснодарского края
от 28.10.2015 № 1725

Схема

границ контуров прибрежных защитных полос реки Правый Бейсужек на участке х. Память Ленина
Выселковского района – с. Свободное Брюховецкого района Краснодарского края



Общая площадь территории в границах контуров прибрежных защитных полос реки Правый Бейсужек на участке х. Память Ленина Выселковского района – с. Свободное Брюховецкого района Краснодарского края составляет 397,91 га, в том числе:

Граница прибрежной защитной полосы площадью 77,98 га (контур 1, всего контуров 4) проходит:

от точки 1, расположенной на границе с.Свободное Брюховецкого района вдоль реки, следуя на расстоянии 50м от её берега в восточном направлении на расстоянии 7201 м до пересечения с чертой с.Свободное- точки 76; от точки 76, пересекая черту с. Свободное в северо-восточном направлении, проходит по землям сельскохозяйственного назначения и в точке 77 вновь пересекает черту с. Свободное, от которой до точки 82 на расстоянии 319 м проходит до пересечения с границей с.Свободное; от точки 82, пересекая черту с.Свободное в юго-восточном направлении по землям сельскохозяйственного назначения на расстоянии 1254 м до точки 102, расположенной на границе населённого пункта с.Свободное; от точки 102, пересекая черту с.Свободное в юго-восточном направлении по землям населённого пункта с.Свободное, пересекая земли личных подсобных хозяйств на расстоянии 6570 м до точки 187, расположенной на границе населённого пункта с.Свободное; от точки 187 граница пересекает черту с.Свободное проходит по землям за чертой села и вновь пересекает границу с.Свободное в точке 188, от которой до точки 190 на расстоянии 148 м проходит до пересечения с границей Брюховецкого и Каневского района; от точки 188 в южном направлении на расстояние 50 м граница проходит строго по границе Брюховецкого и Каневского района до точки 189, расположенной на границе уреза воды реки Правый Бейсужек, её правого берега; от точки 189 в северо-западном направлении на расстояние 15653 м граница проходит по береговой линии реки Правый Бейсужек её правого берега до точки 1, расположенной на границе с.Свободное.

Граница прибрежной защитной полосы площадью 212,45 га (контур 2, всего контуров 4) проходит:

от точки 1, расположенной на границе с.Свободное Брюховецкого района и уреза воды реки Правый Бейсужек её левого берега в восточном направлении на расстояние 42361 м граница проходит по береговой линии реки Правый Бейсужек её левого берега до точки 633, расположенной на границе Брюховецкого и Выселковского районов; от точки 633 точки 634 строго по границе Брюховецкого и Выселковского районов в южном направлении на расстоянии 57 м; от точки 634, вдоль реки следуя на расстоянии 50 м от её берега в юго-западном направлении на расстояние 2036 м по землям сельхозназначения до точки 666; от точки 666 в юго-западном направлении на расстоянии 7672 м до точки 765 пересекая земли в черте с. Новое Село; далее, пересекая черту и следуя по сельскохозяйственным землям в юго-западном направлении на расстоянии 17689 м до точки 1000, расположенной на границе населённого пункта с. Свободное Брюховецкого района; от точки 1000, расположенной на границе населённого пункта с. Свободное граница пересекает черту с.Свободное проходит по землям за чертой села и вновь пересекает границу с.Свободное в точке 1003, от которой до точки 1004 на расстоянии 115 м проходит до пересечения с границей с.Свободное; от точки 1006 в северо-западном направлении на расстояние 7306 м по землям личных подсобных хозяйств с.Свободное до точки 1106; от точки 1006 в северо-западном направлении на расстояние 108 м по землям сельскохозяйственного назначения до точки 1107; от точки 1007 в северо-западном направлении на расстояние 42 м по землям в черте с.Свободное до точки 1108; от точки 1008 в северо-западном направлении на расстояние 854 м по землям сельскохозяйственного назначения до точки 1119; от точки 1119, расположенной на границе населённого пункта с.Свободное в северо-западном направлении на расстояние 5462 м по землям личных подсобных хозяйств с.Свободное до точки 1187; от точки 1187 в северо-западном направлении на расстояние 109 м по землям сельскохозяйственного

назначения до точки 1188; от точки 1188 в северо-западном направлении на расстояние 852 м по землям в черте с.Свободное до точки 1199, расположенной на границе населённого пункта с.Свободное; от точки 1199 строго по границе населённого пункта с.Свободное в северо-западном направлении на расстояние 120 м до точки 1, расположенной на границе с.Свободное Брюховецкого района и на урзе воды реки Правый Бейсужек её левого берега.


Граница прибрежной защитной полосы площадью 58,85 га (контур 3, всего контуров 4) проходит:

от точки 1, расположенной на границе Брюховецкого и Каневского районов в северо-восточном направлении до точки 182 вдоль реки следуя на расстоянии 100 м от её берега на расстоянии 11742 м; от точки 182, расположенной на границе Брюховецкого и Каневского районов строго по границе районов в южном направлении на расстоянии 167 м до точки 185, расположенной на границе уреза воды правого берега реки Правый Бейсужек; от точки 185 в западном направлении на расстояние 11786 м граница проходит по береговой линии реки Правый Бейсужек её правого берега до точки 377, расположенной на границе уреза воды и населённого пункта с.Свободное населённого пункта с. Свободное до точки 1, расположенной на границе Брюховецкого и Каневского районов.Брюховецкого района; от точки 377 в северном направлении на расстоянии 50 м строго по границе Брюховецкого и Каневского районов.

Граница прибрежной защитной полосы площадью 48,63 га (контур 4, всего контуров 4) проходит:

от точки 1, расположенной на границе Брюховецкого и Каневского районов в юго-восточном направлении до точки 46 вдоль реки следуя на расстоянии 50 м от её берега на расстоянии 2890 м; от точки 46, расположенной на границе населённого пункта с.Новое Село в юго-восточном направлении пересекая земли личных подсобных хозяйств на расстоянии 6079 м до точки 130, расположенной на границе черты с.Новое Село; от точки 130, расположенной на границе черты с.Новое Село Брюховецкого района в юго-восточном направлении на расстоянии 722 м до точки 139, расположенной на границе Брюховецкого и Выселковского районов; от точки 139 в южном направлении строго по границе Брюховецкого и Выселковского районов на расстоянии 50 м до точки 140, расположенной на границе уреза воды реки Правый Бейсужек, её правого берега; от точки 140 в западном направлении на расстоянии 9750 м граница проходит по береговой линии реки Правый Бейсужек её правого берега до точки 292, расположенной на границе уреза воды и границе Брюховецкого и Каневского районов; от точки 292 в северном направлении на расстоянии 67 м строго по границе Брюховецкого и Каневского районов до точки 1, расположенной на границе Брюховецкого и Каневского районов.

Начальник отдела охраны
водных объектов



А.Н. Куцевол

ПРИЛОЖЕНИЕ № 3

УТВЕРЖДЕНЫ

приказом министерства природных
ресурсов Краснодарского края
от 28.10.2015 № 1725

**Ограничения
хозяйственной и иной деятельности в границах
водоохранных зон и границах прибрежных защитных полос
реки Правый Бейсужек на участке х. Память Ленина Выселковского
района – с. Свободное Брюховецкого района Краснодарского края**

В границах водоохранных зон (в соответствии со статьей 65 Водного кодекса РФ) запрещаются:

- 1) использование сточных вод в целях регулирования плодородия почв;
- 2) размещение кладбищ, скотомогильников, объектов размещения отходов производства и потребления, химических, взрывчатых, токсичных, отравляющих и ядовитых веществ, пунктов захоронения радиоактивных отходов;
- 3) осуществление авиационных мер по борьбе с вредными организмами;
- 4) движение и стоянка транспортных средств (кроме специальных транспортных средств), за исключением их движения по дорогам и стоянки на дорогах и в специально оборудованных местах, имеющих твердое покрытие;
- 5) размещение автозаправочных станций, складов горюче-смазочных материалов (за исключением случаев, если автозаправочные станции, склады горюче-смазочных материалов размещены на территориях портов, судостроительных и судоремонтных организаций, инфраструктуры внутренних водных путей при условии соблюдения требований законодательства в области охраны окружающей среды и Водного кодекса), станций технического обслуживания, используемых для технического осмотра и ремонта транспортных средств, осуществление мойки транспортных средств;
- 6) размещение специализированных хранилищ пестицидов и агрохимикатов, применение пестицидов и агрохимикатов;
- 7) сброс сточных, в том числе дренажных, вод;
- 8) разведка и добыча общераспространенных полезных ископаемых (за исключением случаев, если разведка и добыча общераспространенных полезных ископаемых осуществляются пользователями недр, осуществляющими разведку и добычу иных видов полезных ископаемых, в границах предоставленных им в соответствии с законодательством Российской Федерации о недрах горных отводов и (или) геологических отводов на основании утвер-

жденного технического проекта в соответствии со статьей 19.1 Закона Российской Федерации от 21 февраля 1992 года № 2395-1 "О недрах").

В границах водоохранных зон допускаются проектирование, строительство, реконструкция, ввод в эксплуатацию, эксплуатация хозяйственных и иных объектов при условии оборудования таких объектов сооружениями, обеспечивающими охрану водных объектов от загрязнения, засорения, заиления и истощения вод в соответствии с водным законодательством и законодательством в области охраны окружающей среды. Выбор типа сооружения, обеспечивающего охрану водного объекта от загрязнения, засорения, заиления и истощения вод, осуществляется с учетом необходимости соблюдения установленных в соответствии с законодательством в области охраны окружающей среды нормативов допустимых сбросов загрязняющих веществ, иных веществ и микроорганизмов.

В границах прибрежных защитных полос наряду ограничениями, предусмотренными для водоохранных зон, дополнительно запрещаются:

- 1) распашка земель;
- 2) размещение отвалов размываемых грунтов;
- 3) выпас сельскохозяйственных животных и организация для них летних лагерей, ванн.

Начальник отдела охраны
водных объектов



А.Н. Куцевол