



МИНИСТЕРСТВО ПРИРОДНЫХ РЕСУРСОВ
КРАСНОДАРСКОГО КРАЯ

П Р И К А З

от «28» 10 2015 г.

№ 1722

г. Краснодар

**Об утверждении границ
и установлении режима хозяйственного использования
водоохранных зон и прибрежных защитных полос реки
Бейсужек Левый на участке г. Кореновск Кореновского района-
пос. Новый Тимашевского района Краснодарского края**

В соответствии со статьями 26 и 65 Водного кодекса Российской Федерации, статьей 15 Федерального закона от 24 июля 2007 года № 221-ФЗ «О государственном кадастре недвижимости», постановлением Правительства РФ от 10 января 2009 года № 17 «Об утверждении Правил установления на местности границ водоохранных зон и границ прибрежных защитных полос водных объектов», постановлением Правительства РФ от 03 февраля 2014 года № 71 «Об утверждении Правил направления органами государственной власти и органами местного самоуправления документов, необходимых для внесения сведений в государственный кадастр недвижимости, в федеральный орган исполнительной власти, уполномоченный в области государственной регистрации прав на недвижимое имущество и сделок с ним, кадастрового учета и ведения государственного кадастра недвижимости, а также требований к формату таких документов в электронной форме», Положением о министерстве природных ресурсов Краснодарского края, утвержденным постановлением главы администрации (губернатора) Краснодарского края от 19 октября 2012 года № 1250 «О министерстве природных ресурсов Краснодарского края», государственным контрактом от 10 августа 2015 года № 30 и актом приема-передачи сведений о границах водных объектов от 22 октября 2015 года, в целях реализации переданных полномочий Российской Федерации по осуществлению мер по охране водных объектов или их частей, находящихся в федеральной собственности и расположенных на территории Краснодарского края п р и к а з ы в а ю:

1. Утвердить границы водоохранных зон реки Бейсужек Левый на участке г. Кореновск Кореновского района – пос. Новый Тимашевского района Краснодарского края (приложение № 1).

2. Утвердить границы прибрежных защитных полос реки Бейсужек Левый на участке г. Кореновск Кореновского района - пос. Новый Тимашевского района Краснодарского края (приложение № 2).


3. Установить ограничения хозяйственной и иной деятельности в границах водоохранных зон и границах прибрежных защитных полос реки Бейсужек Левый на участке г. Кореновск Кореновского района - пос. Новый Тимашевского района Краснодарского края (приложение № 3).

4. В случае корректировки границ водоохранных зон и прибрежных защитных полос реки Бейсужек Левый на участке г. Кореновск Кореновского района - пос. Новый Тимашевского района Краснодарского края, в том числе в результате рассмотрения Федеральной службой государственной регистрации, кадастра и картографии сведений, содержащихся в настоящем приказе, отделу охраны водных объектов (Куцевол) внести изменения в настоящий приказ в течение 15 дней со дня получения соответствующей информации.

5. Контроль за выполнением настоящего приказа возложить на начальника отдела охраны водных объектов управления водных ресурсов А.Н. Куцевола.

6. Приказ вступает в силу со дня его подписания.

Исполняющий обязанности
заместителя министра

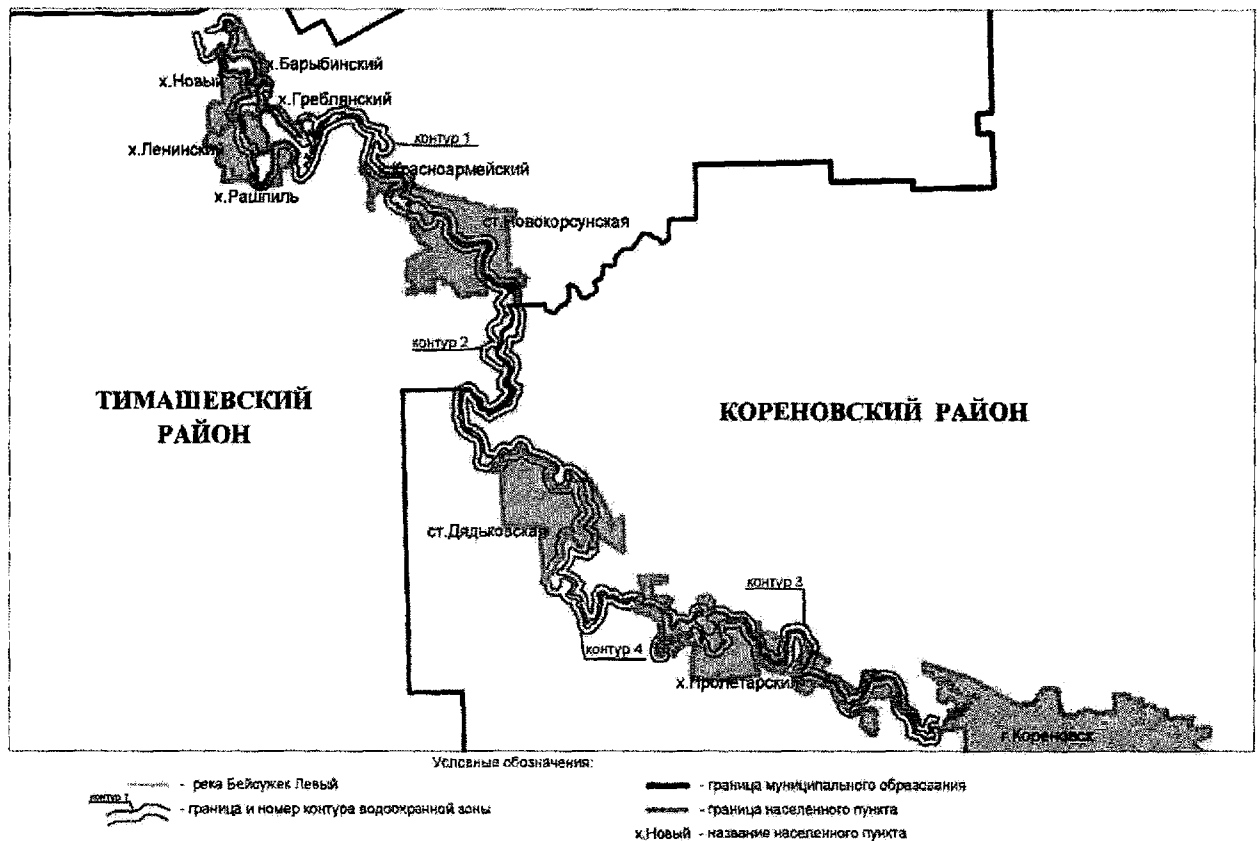


Р.А. Авдеев

ПРИЛОЖЕНИЕ № 1

УТВЕРЖДЕНА
приказом министерства природных
ресурсов Краснодарского края
от 28.10.2015 № 17dd

Схема
границ контуров водоохранных зон реки Бейсужек Левый на участке
г. Кореновск Кореновского района – пос. Новый Тимашевского района
Краснодарского края



Общая площадь территории в границах контуров водоохранных зон реки Бейсужек Левый на участке г. Кореновск Кореновского района – пос. Новый Тимашевского района Краснодарского края составляет 3189,94 га, в том числе:

Граница водоохраной зоны площадью 642,22 га (контур 1, всего контуров 4) проходит:

от точки 1, расположенной на береговой линии правого берега р.Бейсужек Левый на расстоянии 775 м к северо-западу от крайней северной точки границы х.Новый Тимашевского района, проходит в северо-восточном направлении до точки 16 – точки пересечения с границей населенного пункта – х.Барыбинский; от точки 16 в южном направлении по землям в черте х.Барыбинский до точки 19 на расстояние 453 м; от точки 19 до точки 20 граница пересекает земельный участок за чертой х.Барыбинский в западном направлении на расстояние 83 м; от точки 20 до точки 44 проходит в южном направлении на расстояние 2836 м по земельным участкам в черте х.Барыбинский; от точки 44 пересекает участки сельхозназначения на расстояние 710 м за чертой хутора и вновь в точке 50 пересекает границу х.Барыбинский; от точки 50 до точки 59 проходит в южном направлении на расстояние 965 м по земельным участкам в черте х.Барыбинский; от точки 59 в юго-восточном направлении на расстояние 336 м граница проходит до пересечения с границей х.Греблянский - точки 61; от точки 61 в юго-восточном направлении на расстояние 1361 м до точки 67 по участкам личных подсобных хозяйств по ул.Первомайская в х.Греблянский; от точки 67 до точки 68 граница проходит в южном направлении на расстояние 190 м, и в точке 68 поворачивает на север на расстояние 190 м до точки 70 – пересечения с границей х.Греблянский; от точки 70 в северо-восточном направлении на расстояние 433 м до точки 73 по участкам в черте х.Греблянский; от точки 73 до точки 117 граница в юго-восточном направлении пересекает участки сельхозназначения, расположенные вдоль русла р.Бейсужек Левый, на расстояние 7805 м; в точке 117 граница пересекает черту ст.Новокорсунская и проходит далее по участкам в черте станицы на расстояние 7072 м в юго-восточном направлении до точки 165; от точки 165 граница поворачивает в юго-западном направлении до точки 168 на расстояние 185 м, и далее проходит в юго-восточном направлении на расстояние 70 м до точки 169 – пересечения с границей ст. Новокорсунская; от точки 169 в южном направлении на расстояние 646 м до точки 178, расположенной на административной границе Тимашевского района по смежеству с Кореновским районом; от точки 178 в западном направлении строго по границе Тимашевского района на расстояние 200 м до точки 179, расположенной на линии уреза воды правого берега р.Бейсужек Левый; далее, от точки 179 граница водоохраной зоны проходит в северо-западном направлении на расстояние 33 330 м по линии правого берега р. Бейсужек Левый до точки 1, расположенной на береговой линии правого берега р.Бейсужек Левый на расстоянии 775 м к северо-западу от крайней северной точки границы х.Новый Тимашевского района. От точки 1 до точки 179 граница образует замкнутый контур длиной 3450 м, исключая полностью или частично из водоохраной зоны земельные участки подсобных хозяйств по ул.Светлая в черте х.Ленинский Тимашевского района, а также часть прудов за чертой х.Ленинский.

Граница водоохраной зоны площадью 711,95 га (контур 2, всего контуров 4) проходит:

от точки 1, расположенной на линии уреза воды левого берега р.Бейсужек Левый на расстоянии 941 м к северо-западу от крайней северной точки границы хут.Новый Тимашевского района, проходит в юго-восточном направлении по урезу воды левого берега р.Бейсужек Левый до точки 434, расположенной на административной границе Тимашевского района по смежеству с Кореновским районом; от точки 434 в западном направлении на расстояние 281 м строго по административной границе Тимашевского района до точки 436; от точки 436 в юго-восточном до точки 451, и поворачивая в северном направлении на расстояние 8164 м граница проходит до точки 492, расположенной на южной границе ст.Новокорсунская; от точки 492 в северо-западном направлении на расстояние 5376 м по земельным участкам в черте ст.Новокорсунская до точки 539; далее,

от точки 539 в северо-западном направлении на расстояние 1324 м до точки 548, расположенной на южной границе х.Красноармейский; от точки 548 в северо-западном направлении по участкам личных подсобных хозяйств хутора Красноармейский на расстояние 2224 м до северо-западной окраины населенного пункта - точки 564; от точки 564 до точки 578 в северном направлении, затем поворачивает в юго-западном направлении до точки 602 на расстояние 6046 м через участки сельхоз назначения; от точки 602, расположенной на границе х.Рапшпиль, до точки 628 граница на расстояние 2352 м проходит по участкам личных подсобных хозяйств по ул.Садовая в х.Рапшпиль; от точки 628 граница проходит на расстояние 1144 м за чертой х.Рапшпиль до пересечения с границей х.Ленинский в точке 637; от точки 637 до точки 661 граница зоны проходит в северном направлении на расстояние 2188 м по участкам личных подсобных хозяйств в черте х.Ленинский; от точки 661 пересекает рукав р.Бейсужек Левый до точки 663, расположенной на границе х.Новый; от точки 663 до точки 681 пересекает участки личных подсобных хозяйств по ул.Курганная в черте х.Новый на расстояние 2672 м; от точки 681 граница проходит в северном направлении по участкам сельхозназначения на расстояние 2561 м до точки 704; от точки 704 в восточном направлении на расстояние 200 м до точки 1, расположенной на береговой линии левого берега р.Бейсужек Левый на расстоянии 941 м к северо-западу от крайней северной точки границы хут.Новый Тимашевского района.

Граница водоохраной зоны площадью 922,82 га (контур 3, всего контуров 4) проходит:


от точки 1, расположенной на береговой линии правого берега р.Бейсужек Левый и на административной границе Кореновского района по смежеству с Тимашевским районом, проходит в восточном направлении на расстояние 200 м строго по границе района до точки 2; от точки 2 до точки 27 граница проходит в южном направлении на расстояние 4682 м, затем поворачивает до точки 48 в северо-западном, и вновь поворачивает в юго-восточном направлении на расстояние 6923 м до точки 94, расположенной на границе ст.Дядьковская; от точки 94 до точки 116 в южном направлении на расстояние 2883 м граница следует по участкам личных подсобных хозяйств жилых кварталов ст.Дядьковская; в точке 116 пересекает черту станицы и проходит по участкам сельхозназначения в южном направлении до точки 149 на расстояние 3991 м, поворачивает на север на расстояние 1234 м до точки 157, и вновь поворачивает в восточном направлении, пересекая рыбопитомник «Дядьковский», на расстояние 1676 м до точки 166, расположенной на границе х.Пролетарский; от точки 166 проходит в юго-восточном направлении на расстояние 1200 м по участкам личных подсобных хозяйств по ул.Северная в х.Пролетарский до точки 175; от точки 175 граница зоны следует в восточном направлении на расстояние 1666 м по участкам сельхозназначения вновь до пересечения с границей х.Пролетарский в точке 193; от точки 193 до точки 198 в восточном направлении на расстояние 693 м по участкам личных подсобных хозяйств по ул.Заречная в х.Пролетарский; от точки 198 в юго-восточном направлении на расстояние 2112 м по земельным участкам сельхозназначения до точки 213, расположенной на границе х.Пролетарский; от точки 213 до точки 214 проходит в черте данного хутора, далее до точки 215 за чертой, и до точки 235 на расстояние 1920 м по участкам для сельхозпроизводства в черте х.Пролетарский; от точки 235 до точки 239 в северном, а затем в юго-восточном направлении на расстояние 2421 м до точки 252 по землям сельхозназначения за чертой х.Пролетарский; от точки 252 граница вновь следует по землям хутора до точки 279 на расстояние 2835 м, по направлению которой, звено от точки 259 до точки 267 выходит за внешнюю границу хутора; от точки 279 граница проходит в северном направлении до точки 287 на расстояние 755, и далее, огибая окраину х.Пролетарский в юго-восточном направлении по землям сельхозназначения, проходит расстояние 3518 м до точки 320, и поворачивает на северо-восток до точки 325; от точки 325 в юго-западном направлении на расстояние 200 м, пересекая прибрежную лесополосу, до точки 326, расположенной на береговой линии р.Бейсужек Левый; от точки 326 в северо-

западном направлении на расстоянии 48269 м по линии правого берега р. Бейсужек Левый до точки 1, расположенной на линии правого берега р.Бейсужек Левый и на административной границе Кореновского района по смежеству с Тимашевским районом.

Граница водоохраной зоны площадью 912,95 га (контур 4, всего контуров 4) проходит:

от точки 1, расположенной на линии уреза воды левого берега р.Бейсужек Левый и на административной границе Кореновского района по смежеству с Тимашевским, а также на расстоянии 1941 м к западу от контура рыбопитомника «Северный» Кореновского района, проходит в юго-восточном направлении по урезу воды левого берега р.Бейсужек Левый на расстояние 47443 м до точки 717; от точки 717 до точки 720 в южном направлении на расстояние 178 м строго по границе г.Кореновска его западной окраины; от точки 720 в северо-западном направлении на расстояние 3456 м граница проходит до точки 744, расположенной на границе х.Пролетарский; от точки 744 до точки 756 граница зоны проходит на расстояние 1459 м, включая в себя участки личных подсобных хозяйств по ул.Кирпичная в х.Пролетарский; далее, от точки 756 до точки 763 проходит в юго-западном направлении на расстояние 1076 м, пересекая в точках 759 и 762 границу х.Пролетарский; от точки 763 в северо-западном направлении на расстояние 863 м по участкам сельхозназначения до точки 768; от точки 768 до точки 782 граница проходит в северо-западном направлении на расстояние 1890 м, пересекая в точках 770 и 775 участок за чертой х.Пролетарский; от точки 782 проходит в северо-западном направлении на расстояние 2110 м до точки 799, пересекая при этом в точках 784 и 785 автомобильную дорогу, а в точках 792 и 796 земли в черте х.Пролетарский; от точки 799 в южном направлении на расстояние 1294 м до пересечения с границей хутора в точке 805; от точки 805 до точки 846 проходит на расстояние 5787 м по земельным участкам в х.Пролетарский, расположенных вдоль берега реки, выходя за черту на звеньях в точках 808-810 и 812-815; от точки 846 граница зоны проходит до западной окраины х.Пролетарский со стороны левого берега р.Бейсужек Левый - точки 890, при этом включая участки личных подсобных хозяйств по ул.Пролетарская, и части земель сельхозназначения за чертой хутора, проходя звенья в точках 858-860 и 864-883; от точки 890 граница следует параллельно руслу реки на расстояние 5887 м по участкам сельхозназначения до пересечения с чертой ст.Дядьковская в точке 928; от точки 928 на расстояние 8588 м в северном направлении до точки 962, и поворачивая на северо-запад до точки 992, расположенной на границе ст.Дядьковской; от точки 992 в северном направлении на расстояние 4073 м по участкам сельхозназначения вдоль русла реки до пересечения с административной границей Кореновского района по смежеству с Тимашевским в точке 1017; от точки 1017 строго по границе района в восточном направлении на расстояние 287 м до точки 1, расположенной на линии уреза воды левого берега р.Бейсужек Левый и на административной границе Кореновского района по смежеству с Тимашевским, а также на расстоянии 1941 м к западу от контура рыбопитомника «Северный» Кореновского района.

Начальник отдела охраны
водных объектов

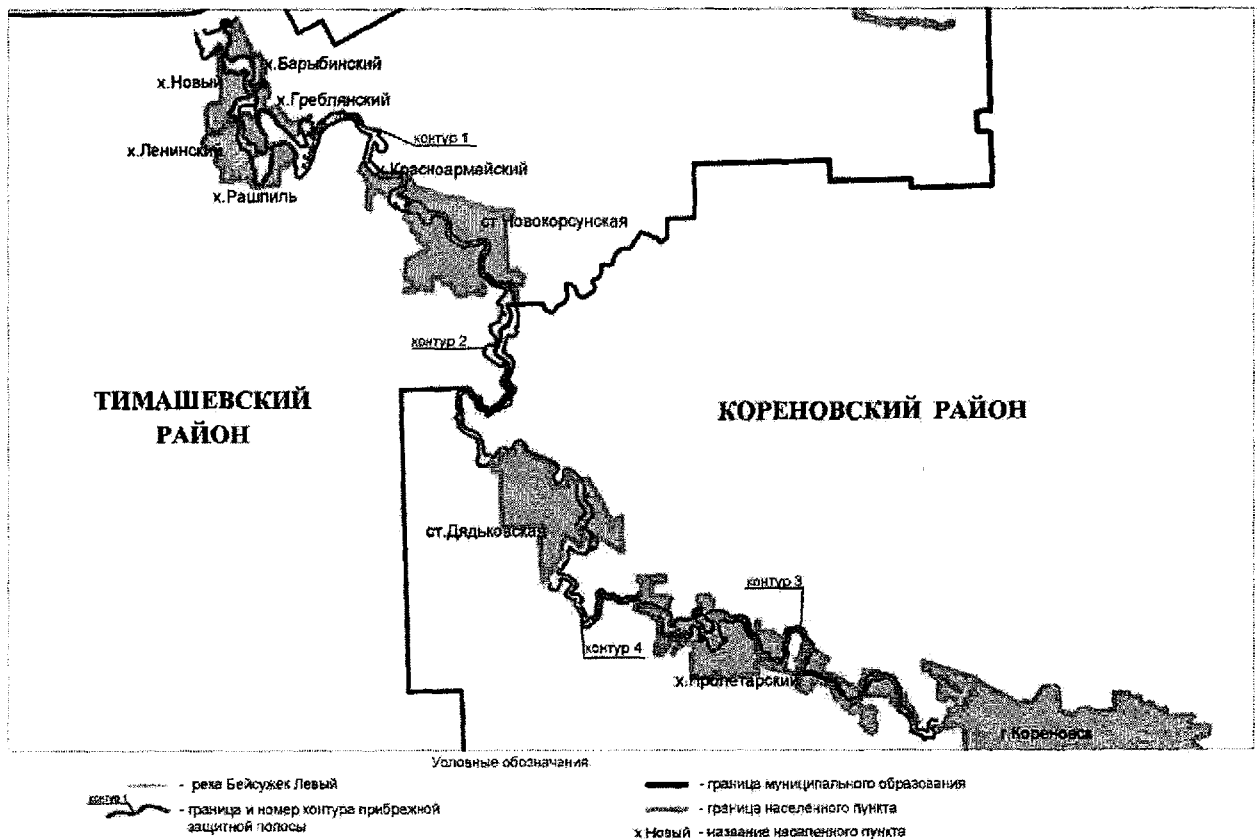


А.Н. Куцевол

ПРИЛОЖЕНИЕ № 2

УТВЕРЖДЕНА
приказом министерства природных
ресурсов Краснодарского края
от 28.10.2015 № 1722

Схема
границ контуров прибрежных защитных полос реки Бейсужек Левый на
участке г. Кореновск Кореновского района – пос. Новый Тимашевского
района Краснодарского края



Общая площадь территории в границах контуров прибрежных защитных полос реки Бейсужек Левый на участке г. Кореновск Кореновского района – пос. Новый Тимашевского района Краснодарского края составляет 828,39 га, в том числе:

Граница прибрежной защитной полосы площадью 166,5 га (контур 1, всего контуров 4) проходит:

от точки 1, расположенной на береговой линии правого берега р.Бейсужек Левый на расстоянии 775 м к северо-западу от крайней северной точки границы х.Новый Тимашевского района, проходит в северо-восточном направлении до точки 25 – точки пересечения с границей населенного пункта – х.Барыбинский; от точки 25 в юго-восточном направлении по земельным участкам в черте х.Барыбинский до точки 75 на расстояние 4323 м; от точки 75 до точки 78 граница пересекает земельный участок и лесополосу за чертой х.Барыбинский в южном направлении на расстояние 126 м; от точки 78 до точки 93 проходит в южном направлении на расстояние 1293 м по земельным участкам в черте х.Барыбинский; от точки 93 пересекает участки занятые прудами на расстояние 880 м и в точке 102 пересекает границу х.Ленинский; далее, граница проходит по участкам личных подсобных хозяйств х.Ленинский, а именно от точки 102 до точки 125 проходит в южном направлении на расстояние 1928 м, а затем поворачивает в северном на расстояние 1490 м до точки 133; в точке 133 граница пересекает черту х.Ленинский и следует по участкам в х.Барыбинский в северо-восточном направлении до точки 138 на расстояние 376 м; от точки 138, пересекая в точке 139 границу х.Греблянский, проходит в юго-восточном направлении на расстояние 1576 м по землям в черте хутора до точки 147; от точки 147 до точки 152 граница проходит в юго-восточном направлении на расстояние 580 м, и в точке 152 поворачивает на север на расстояние 580 м до точки 157 – пересечения с границей х.Греблянский; от точки 157 в северо-восточном направлении на расстояние 441 м до точки 161 по участкам в черте х.Греблянский; от точки 161 до точки 164 граница в юго-восточном направлении пересекает участок сельхозназначения и лесополосу, расположенные вдоль русла р.Бейсужек Левый, на расстояние 215 м; от точки 164 граница вновь проходит в черте х.Греблянский до точки 166 на расстояние 111 м в восточном направлении; от точки 166 граница проходит в юго-восточном направлении на расстояние 7751 м до точки 221 – пересечения с границей ст. Новокорсунская; от точки 221 в южном направлении пересекая участки в черте ст. Новокорсунская на расстояние 8982 м до точки 302, расположенной на административной границе Тимашевского района по смежеству с Кореновским районом; от точки 302 в западном направлении строго по границе Тимашевского района на расстояние 50 м до точки 303, расположенной на линии уреза воды правого берега р.Бейсужек Левый; далее, от точки 303 граница прибрежной полосы проходит в северо-западном направлении на расстояние 33 330 м по линии правого берега р. Бейсужек Левый до точки 1, расположенной на береговой линии правого берега р.Бейсужек Левый на расстоянии 775 м к северо-западу от крайней северной точки границы х.Новый Тимашевского района.

Граница прибрежной защитной полосы площадью 183,42 га (контур 2, всего контуров 4) проходит:

от точки 1, расположенной на линии уреза воды левого берега р.Бейсужек Левый на расстоянии 941 м к северо-западу от крайней северной точки границы х.Новый Тимашевского района, проходит в юго-восточном направлении по линии левого берега р.Бейсужек Левый до точки 434, расположенной на административной границе Тимашевского района по смежеству с Кореновским районом; от точки 434 в северо-западном направлении на расстояние 66 м строго по административной границе Тимашевского района до точки 435; от точки 435 в северном направлении на расстояние 8720 м граница параллельно руслу р.Бейсужек Левый проходит до точки 527, расположенной на южной границе ст.Новокорсунская; от точки 527 в северо-западном направлении на расстояние 5600 м по земельным участкам в черте ст.Новокорсунская до точки 580; далее, от точки 580 в северо-западном направлении на расстояние 1202 м до точки 595, расположенной на южной границе х.Красноармейский; от точки 595 граница прибрежной полосы следует в черте хутора Красноармейский вдоль его северо-восточной

окраины на расстояние 2532 м до пересечения с границей хутора в точке 617; от точки 617 до точки 632 в северном направлении, затем поворачивает в юго-западном направлении до точки 657 на расстояние 5963 м вдоль левого берега реки, включая прибрежные защитные насаждения; от точки 657, расположенной на границе х.Рашпиль, до точки 701 граница на расстояние 3600 м проходит по земельным участкам вдоль берега в черте х.Рашпиль; от точки 701 граница продолжает следовать до точки 741 в северном направлении на расстояние 2650 м по участкам вдоль берега в черте х.Ленинский; далее, от точки 741 пересекает рукав р.Бейсужек Левый до точки 742, расположенной на границе х.Новый; от точки 742 до точки 788 пересекает участки вдоль восточной и северной окраины х.Новый параллельно береговой линии на расстояние 4477 м; от точки 788 граница проходит в юго-западном направлении до лесополосы, где в точке 793 поворачивает на север, и проходит, включая береговые защитные насаждения, на расстояние 1115 м до точки 808; от точки 808 в восточном направлении на расстояние 50 м до точки 1, расположенной на линии уреза воды левого берега р.Бейсужек Левый на расстоянии 941 м к северо-западу от крайней северной точки границы х.Новый Тимашевского района.


Граница прибрежной защитной полосы площадью 240,18 га (контур 3, всего контуров 4) проходит:

от точки 1, расположенной на береговой линии правого берега р.Бейсужек Левый и на административной границе Кореновского района по смежеству с Тимашевским районом, проходит в восточном направлении на расстояние 50 м строго по границе района до точки 2; от точки 2 до точки 45 граница проходит в южном направлении на расстояние 5387 м, затем поворачивает до точки 58 в северо-западном, и вновь поворачивает в юго-восточном направлении на расстояние 8504 м до точки 139, расположенной на границе ст.Дядьковская; от точки 139 до точки 172 в южном направлении на расстояние 3284 м граница следует по участкам личных подсобных хозяйств жилых кварталов ст.Дядьковская; в точке 116 пересекает черту станицы и проходит по участкам сельхозназначения в южном направлении до точки 231 на расстояние 4928 м, поворачивает на север на расстояние 1420 м до точки 241, и вновь поворачивает в восточном направлении, пересекая рыбопитомник «Дядьковский», на расстояние 1481 м до точки 252, расположенной на границе х.Пролетарский; от точки 252 проходит в юго-восточном направлении на расстояние 1245 м по участкам личных подсобных хозяйств по ул.Северная в х.Пролетарский до точки 262; от точки 262 граница зоны следует в восточном направлении на расстояние 2215 м по участкам сельхозназначения вновь до пересечения с границей х.Пролетарский в точке 290; от точки 290 до точки 319 на расстояние 2720 м по земельным участкам в х.Пролетарский; от точки 319 в юго-восточном направлении на расстояние 1952 м включая прибрежные лесополосы до точки 335, расположенной на границе х.Пролетарский; от точки 335 до точки 357 проходит на расстояние 2570 м в черте данного хутора пересекая южные границы участков личных подсобных хозяйств по ул.Советская в х.Пролетарский; от точки 357 до точки 261 в северном, а затем в юго-восточном направлении на расстояние 1881 м до точки 372 граница прибрежной полосы проходит вдоль русла реки, включая прибрежную лесополосу; от точки 372 граница вновь следует по землям хутора параллельно русла реки до точки 414 на расстояние 4969 м; от точки 414 граница огибает окраину х.Пролетарский включая прибрежную лесополосу, и проходит расстояние 1372 м до точки 424; от точки 424 до точки 438 граница проходит в юго-восточном направлении на расстояние 1248 м по участкам личных подсобных хозяйств по ул.Уральская в х.Пролетарский; от точки 438 вдоль прибрежной лесополосы до точки 450 на расстояние 1315 м; от точки 450 граница пересекает лесополосу в южном направлении на расстояние 50 м до точки 451; от точки 451 в северо-западном направлении на расстоянии 48269 м по линии правого берега р. Бейсужек Левый до точки 1, расположенной на линии правого берега р.Бейсужек Левый и на административной границе Кореновского района по смежеству с Тимашевским районом.

Граница прибрежной защитной полосы площадью 238,29 га (контур 4, всего контуров 4) проходит:

от точки 1, расположенной на линии уреза воды левого берега р.Бейсужек Левый и на административной границе Кореновского района по смежеству с Тимашевским, а также на расстоянии 1941 м к западу от контура рыбопитомника «Северный» Кореновского района, проходит в юго-восточном направлении по урезу воды левого берега р.Бейсужек Левый на расстояние 47443 м до точки 729; от точки 729 до точки 731 в южном направлении на расстояние 53 м строго по границе г.Кореновска его западной окраины; от точки 731 в северо-западном направлении на расстояние 2953 м граница проходит до точки 766, расположенной на границе х.Пролетарский; от точки 766 до точки 794 граница зоны проходит на расстояние 2400 м, включая в себя окраины участков личных подсобных хозяйств по ул.Кирпичная в х.Пролетарский; далее, от точки 794 до точки 801 проходит в юго-западном направлении на расстояние 825 м, пересекая в точках 794 и 796 границу х.Пролетарский; от точки 801 в северо-западном направлении на расстояние 578 м по участкам сельхозназначения до точки 807; от точки 807 до точки 839 граница проходит по землям хутора в северо-западном направлении на расстояние 3648 м, пересекая в точках 822 и 825, 826 и 833 участки за чертой х.Пролетарский; от точки 839 проходит параллельно руслу реки на расстояние 1964 м вновь до пересечения с границей х.Пролетарский в точке 858; от точки 858 в северо-западном направлении на расстояние 7704 м до по земельным участкам в черте хутора до пересечения с его границей в точке 952; от точки 952 до точки 992 проходит на расстояние 2867 м за чертой х.Пролетарский, пересекая границу его границу в точках 955 и 957, 959 и 964; от точки 992 граница зоны проходит на расстояние 1996 м до западной окраины х.Пролетарский со стороны левого берега р.Бейсужек Левый - точки 1009, расположенной на границе хутора; от точки 1009 граница прибрежной полосы следует параллельно руслу реки на расстояние 6595 м, включая защитные насаждения вдоль берега, до пересечения с чертой ст.Дядьковская в точке 1077; от точки 1077 на расстояние 6420 м в северном направлении до точки 1162, и поворачивая на северо-запад до точки 1226, расположенной на границе ст.Дядьковской; от точки 1226 в северном направлении на расстояние 3913 м по участкам сельхозназначения вдоль русла реки до пересечения с административной границей Кореновского района по смежеству с Тимашевским в точке 1264; от точки 1264 строго по границе района в восточном направлении на расстояние 66 м до точки 1, расположенной на линии уреза воды левого берега р.Бейсужек Левый и на административной границе Кореновского района по смежеству с Тимашевским, а также на расстоянии 1941 м к западу от контура рыбопитомника «Северный» Кореновского района.

Начальник отдела охраны
водных объектов



А.Н. Куцевол

ПРИЛОЖЕНИЕ № 3

УТВЕРЖДЕНЫ

приказом министерства природных
ресурсов Краснодарского края
от 22.10.2015 № 1722

Ограничения хозяйственной и иной деятельности в границах водоохранных зон и границах прибрежных защитных полос реки Бейсужек Левый на участке г. Кореновск Кореновского района – пос. Новый Тимашевского района Краснодарского края

В границах водоохранных зон (в соответствии со статьей 65 Водного кодекса РФ) запрещаются:

- 1) использование сточных вод в целях регулирования плодородия почв;
- 2) размещение кладбищ, скотомогильников, объектов размещения отходов производства и потребления, химических, взрывчатых, токсичных, отравляющих и ядовитых веществ, пунктов захоронения радиоактивных отходов;
- 3) осуществление авиационных мер по борьбе с вредными организмами;
- 4) движение и стоянка транспортных средств (кроме специальных транспортных средств), за исключением их движения по дорогам и стоянки на дорогах и в специально оборудованных местах, имеющих твердое покрытие;
- 5) размещение автозаправочных станций, складов горюче-смазочных материалов (за исключением случаев, если автозаправочные станции, склады горюче-смазочных материалов размещены на территориях портов, судостроительных и судоремонтных организаций, инфраструктуры внутренних водных путей при условии соблюдения требований законодательства в области охраны окружающей среды и Водного кодекса), станций технического обслуживания, используемых для технического осмотра и ремонта транспортных средств, осуществление мойки транспортных средств;
- 6) размещение специализированных хранилищ пестицидов и агрохимикатов, применение пестицидов и агрохимикатов;
- 7) сброс сточных, в том числе дренажных, вод;
- 8) разведка и добыча общераспространенных полезных ископаемых (за исключением случаев, если разведка и добыча общераспространенных полезных ископаемых осуществляются пользователями недр, осуществляющими разведку и добычу иных видов полезных ископаемых, в границах предоставленных им в соответствии с законодательством Российской Федерации о недрах горных отводов и (или) геологических отводов на основании утвер-


жденного технического проекта в соответствии со статьей 19.1 Закона Российской Федерации от 21 февраля 1992 года № 2395-1 "О недрах").

В границах водоохранных зон допускаются проектирование, строительство, реконструкция, ввод в эксплуатацию, эксплуатация хозяйственных и иных объектов при условии оборудования таких объектов сооружениями, обеспечивающими охрану водных объектов от загрязнения, засорения, заиления и истощения вод в соответствии с водным законодательством и законодательством в области охраны окружающей среды. Выбор типа сооружения, обеспечивающего охрану водного объекта от загрязнения, засорения, заиления и истощения вод, осуществляется с учетом необходимости соблюдения установленных в соответствии с законодательством в области охраны окружающей среды нормативов допустимых сбросов загрязняющих веществ, иных веществ и микроорганизмов.

В границах прибрежных защитных полос наряду ограничениями, предусмотренными для водоохранных зон, дополнительно запрещаются:

- 1) распашка земель;
- 2) размещение отвалов размываемых грунтов;
- 3) выпас сельскохозяйственных животных и организация для них летних лагерей, ванн.

Начальник отдела охраны
водных объектов



А.Н. Куцевол