



МИНИСТЕРСТВО ПРИРОДНЫХ РЕСУРСОВ
КРАСНОДАРСКОГО КРАЯ

П Р И К А З

от «дс» 10 2015 г.

№ 1720

г. Краснодар

**Об утверждении границ
и установлении режима хозяйственного использования
водоохранных зон и прибрежных защитных полос
Варнавинского водохранилища**

В соответствии со статьями 26 и 65 Водного кодекса Российской Федерации, статьей 15 Федерального закона от 24 июля 2007 года № 221-ФЗ «О государственном кадастре недвижимости», постановлением Правительства РФ от 10 января 2009 года № 17 «Об утверждении Правил установления на местности границ водоохранных зон и границ прибрежных защитных полос водных объектов», постановлением Правительства РФ от 03 февраля 2014 года № 71 «Об утверждении Правил направления органами государственной власти и органами местного самоуправления документов, необходимых для внесения сведений в государственный кадастр недвижимости, в федеральный орган исполнительной власти, уполномоченный в области государственной регистрации прав на недвижимое имущество и сделок с ним, кадастрового учета и ведения государственного кадастра недвижимости, а также требований к формату таких документов в электронной форме», Положением о министерстве природных ресурсов Краснодарского края, утвержденным постановлением главы администрации (губернатора) Краснодарского края от 19 октября 2012 года № 1250 «О министерстве природных ресурсов Краснодарского края», государственным контрактом от 10 августа 2015 года № 30 и актом приема-передачи сведений о границах водных объектов от 22 октября 2015 года, в целях реализации переданных полномочий Российской Федерации по осуществлению мер по охране водных объектов или их частей, находящихся в федеральной собственности и расположенных на территории Краснодарского края п р и к а з ы в а ю:

1. Утвердить границы водоохранных зон Варнавинского водохранилища (приложение № 1).
2. Утвердить границы прибрежных защитных полос Варнавинского водохранилища (приложение № 2).

3. Установить ограничения хозяйственной и иной деятельности в границах водоохранных зон и границах прибрежных защитных полос Варнавинского водохранилища (приложение № 3).

4. В случае корректировки границ водоохранных зон и прибрежных защитных полос Варнавинского водохранилища, в том числе в результате рассмотрения Федеральной службой государственной регистрации, кадастра и картографии сведений, содержащихся в настоящем приказе, отделу охраны водных объектов (Куцевол) внести изменения в настоящий приказ в течение 15 дней со дня получения соответствующей информации.

5. Контроль за выполнением настоящего приказа возложить на начальника отдела охраны водных объектов управления водных ресурсов А.Н. Куцевола.

6. Приказ вступает в силу со дня его подписания.

Исполняющий обязанности
заместителя министра

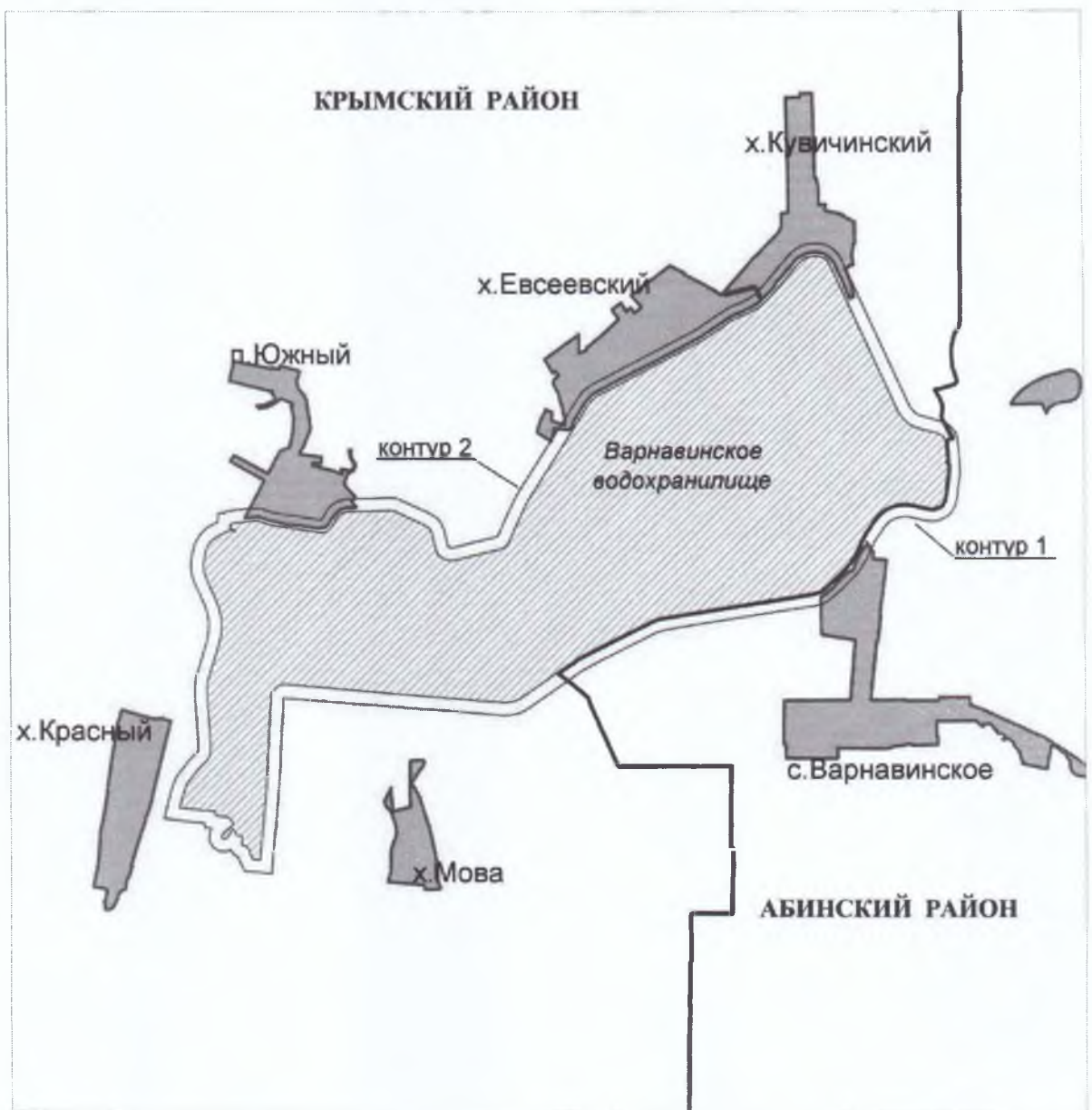


Р.А. Авдеев





ПРИЛОЖЕНИЕ № 1

УТВЕРЖДЕНА
приказом министерства природных
ресурсов Краснодарского края
от 28.10.2015 № 1720

Схема
границ контуров водоохранных зон
Варнавинского водохранилища



Условные обозначения:

-  - Варнавинское водохранилище
-  - граница и номер контура водоохранной зоны
-  - граница муниципального образования
-  - граница населенного пункта
- с.Варнавинское - название населенного пункта

Общая площадь территории в границах контуров водоохраных зон Варнавинского водохранилища Краснодарского края составляет 782,19 га, в том числе:

Граница водоохраной зоны площадью 157,69 га (контур 1, всего контуров 2) проходит:

от точки 1, расположенной на границе Абинского района по смежеству с Крымским и на расстоянии 1130 м к юго-западу от х.Садовый, проходит в южном направлении на расстояние 623 м до точки 7, расположенной на границе Крюковского сбросного канала; от точки 7 в южном направлении на расстояние 264 м до точки 8 пересекает Крюковский сбросной канал; от точки 8 в юго-западном направлении на расстояние 2246 м по участкам земель сельхозназначения до точки 31, расположенной на границе с,Варнавинское; от точки 31 в юго-западном направлении на расстояние 1208 м до точки 41 граница пересекает участки в черте с,Варнавинское; от точки 41 в юго-западном направлении на расстояние 4278 м по участкам сельхозназначения до точки 51, расположенной на административной границе Абинского района по смежеству с Крымским районом; от точки 51 в северо-западном направлении на расстояние 203 м; строго по административной границе Абинского и Крымского районов до точки 53; от точки 53 следует в северо-восточном направлении по границе водохранилища на расстояние 8080 м до точки 112, расположенной на границе Абинского района; от точки 112 граница следует в северном направлении на расстояние 408 м вдоль канала и по границе муниципальных образований до точки 1, расположенной на границе Абинского района по смежеству с Крымским и на расстоянии 1130 м к юго-западу от х.Садовый.

Граница водоохраной зоны площадью 624,50 га (контур 2, всего контуров 2) проходит:

от точки 1, расположенной на границе Абинского района по смежеству с Крымским и на расстоянии 1130 м к юго-западу от х.Садовый, 5 в юго-западном направлении на расстояние 8080 м огибает границу водохранилища до точки 60, расположенной на границе Абинского района по смежеству с Крымским; от точки 60 в юго-восточном направлении на расстояние 203 м вдоль отрезка административной границы Абинского района по смежеству с Крымским районом до точки 62; от точки 62 в западном направлении на расстояние 4691 м до точки 69, пересекая земельные участки сельхозназначения и контура государственного лесного фонда; от точки 69 в южном направлении на расстояние 2790 м по контуру государственного лесного фонда, и поворачивает в точке 74 в северном направлении на расстояние 8052 м до точки 113, расположенной на границе Варнавинского сбросного канала; от точки 113 до точки 114 граница пересекает сбросной канал, затем проходит в восточном направлении на расстояние 645 м по участку сельхозназначения до точки 117, расположенной на границе п.Южного; от точки 117 в восточном направлении пересекает земельные участки в черте п.Южный на расстояние 1838 м до точки 128; от точки 128 параллельно границе водохранилища граница прибрежной полосы проходит на расстояние 4645 м до точки 144, расположенной на границе х.Евсеевский; от точки 144 в северо-восточном направлении на расстояние 3952 м до точки 156 по земельным участкам в черте х.Евсеевский, и затем на расстояние 1890 м в черте х.Кувчинский до точки 168; от точки 168 граница следует в юго-восточном направлении на расстояние 3306 м до точки 1, расположенной на границе Абинского района по смежеству с Крымским и на расстоянии 1130 м к юго-западу от х.Садовый. Контур водоохраной зоны имеет внутреннюю часть границы от точки 172 до точки 172, совпадающей с линией нормального подпорного уровня Варнавинского водохранилища по его общему периметру длиной 38610 м.

Начальник отдела охраны
водных объектов

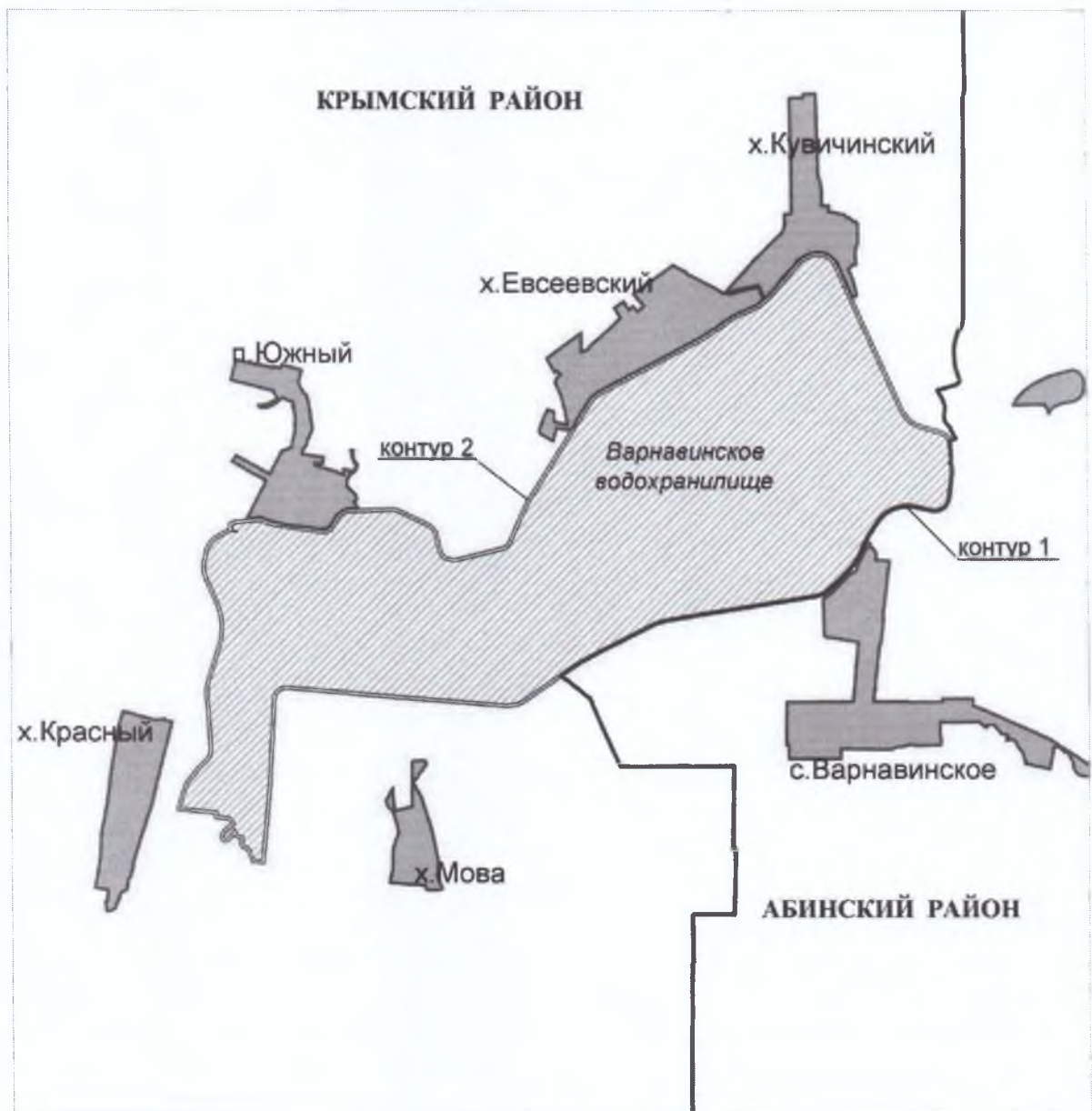


А.Н. Куцевол





ПРИЛОЖЕНИЕ № 2

УТВЕРЖДЕНА
приказом министерства природных
ресурсов Краснодарского края
от 28.10.2015 № 1720

Схема
границ контуров прибрежных защитных полос
Варнавинского водохранилища



Условные обозначения:

-  - Варнавинское водохранилище
-  - граница и номер контура прибрежной защитной полосы
-  - граница муниципального образования
-  - граница населенного пункта
- с.Варнавинское - название населенного пункта

Общая площадь территории в границах контуров прибрежных защитных полос Варнавинского водохранилища Краснодарского края составляет 193,2 га, в том числе:

Граница прибрежной защитной полосы площадью 32,20 га (контур 1, всего контуров 2) проходит:

от точки 1, расположенной на границе Абинского района по смежеству с Крымским и на расстоянии 1160 м к юго-востоку от х.Садовый, проходит в южном направлении на расстояние 293 м до точки 3, расположенной на границе Крюковского сбросного канала; от точки 3 в южном направлении на расстояние 207 м до точки 6 пересекает Крюковский сбросной канал; от точки 6 в юго-западном направлении на расстояние 7620 м по северной стороне канала, расположенного вдоль границы водохранилища до точки 42, расположенной на административной границе Абинского района по смежеству с Крымским районом; от точки 42 в северо-западном направлении на расстояние 44 м строго по административной границе Абинского и Крымского районов до точки 43; от точки 43 следует в северо-восточном направлении по границе водохранилища на расстояние 8080 м до точки 101, расположенной на границе Абинского района; от точки 101 граница следует в северо-восточном направлении на расстояние 41 м пересекая канал до точки 1, расположенной на границе Абинского района по смежеству с Крымским и на расстоянии 1160 м к юго-востоку от х.Садовый.

Граница прибрежной защитной полосы площадью 161,00 га (контур 2, всего контуров 2) проходит:

от точки 1, расположенной на границе Абинского района по смежеству с Крымским и на расстоянии 300 м к северу от Крюковского сбросного канала, в юго-западном направлении на расстояние 8115 м огибает границу водохранилища до точки 61, расположенной на границе Абинского района по смежеству с Крымским; от точки 61 в юго-восточном направлении на расстояние 44 м вдоль отрезка административной границы Абинского района по смежеству с Крымским районом до точки 62; от точки 62 в восточном направлении на расстояние 4527 м до точки 67 параллельно контуру водохранилища; от точки 67 в южном направлении на расстояние 2886 м по контуру государственного лесного фонда, и поворачивает в точке 75 в северо-западном направлении на расстояние 2586 м до точки 97; от точки 97 в северном направлении на расстояние 5010 м до точки 127 проходит параллельно контуру водохранилища, огибая массивы садоводческих товариществ на отрезке от точки 100 до точки 103 – СДТ «Рассвет» и от точки 118 до точки 123 – ДНТ «Водники»; от точки 127 в восточном направлении вдоль южной окраины п.Южный на расстояние 1980 м до точки 142; от точки 142 параллельно границе водохранилища граница прибрежной полосы проходит на расстояние 1073 м до точки 193, огибая южные окраины х.Евсеевский и х.Кувчинский; от точки 193 в юго-восточном направлении на расстояние 2881 м до точки 1, расположенной на границе Абинского района по смежеству с Крымским и на расстоянии 300 м к северу от Крюковского сбросного канала. Контур прибрежной защитной полосы имеет внутреннюю часть границы от точки 204 до точки 204, совпадающей с линией нормального подпорного уровня Варнавинского водохранилища по его общему периметру длиной 38610 м.

Начальник отдела охраны
водных объектов



А.Н. Куцевол

ПРИЛОЖЕНИЕ № 3

УТВЕРЖДЕНЫ

приказом министерства природных
ресурсов Краснодарского края
от 28.10.2015 № 1720

Ограничения хозяйственной и иной деятельности в границах водоохранных зон и границах прибрежных защитных полос Варнавинского водохранилища

В границах водоохранных зон (в соответствии со статьей 65 Водного кодекса РФ) запрещаются:

- 1) использование сточных вод в целях регулирования плодородия почв;
- 2) размещение кладбищ, скотомогильников, объектов размещения отходов производства и потребления, химических, взрывчатых, токсичных, отравляющих и ядовитых веществ, пунктов захоронения радиоактивных отходов;
- 3) осуществление авиационных мер по борьбе с вредными организмами;
- 4) движение и стоянка транспортных средств (кроме специальных транспортных средств), за исключением их движения по дорогам и стоянки на дорогах и в специально оборудованных местах, имеющих твердое покрытие;
- 5) размещение автозаправочных станций, складов горюче-смазочных материалов (за исключением случаев, если автозаправочные станции, склады горюче-смазочных материалов размещены на территориях портов, судостроительных и судоремонтных организаций, инфраструктуры внутренних водных путей при условии соблюдения требований законодательства в области охраны окружающей среды и Водного кодекса), станций технического обслуживания, используемых для технического осмотра и ремонта транспортных средств, осуществление мойки транспортных средств;
- 6) размещение специализированных хранилищ пестицидов и агрохимикатов, применение пестицидов и агрохимикатов;
- 7) сброс сточных, в том числе дренажных, вод;
- 8) разведка и добыча общераспространенных полезных ископаемых (за исключением случаев, если разведка и добыча общераспространенных полезных ископаемых осуществляются пользователями недр, осуществляющими разведку и добычу иных видов полезных ископаемых, в границах предоставленных им в соответствии с законодательством Российской Федерации о недрах горных отводов и (или) геологических отводов на основании утвер-

жденного технического проекта в соответствии со статьей 19.1 Закона Российской Федерации от 21 февраля 1992 года № 2395-1 "О недрах").

В границах водоохранных зон допускаются проектирование, строительство, реконструкция, ввод в эксплуатацию, эксплуатация хозяйственных и иных объектов при условии оборудования таких объектов сооружениями, обеспечивающими охрану водных объектов от загрязнения, засорения, заиления и истощения вод в соответствии с водным законодательством и законодательством в области охраны окружающей среды. Выбор типа сооружения, обеспечивающего охрану водного объекта от загрязнения, засорения, заиления и истощения вод, осуществляется с учетом необходимости соблюдения установленных в соответствии с законодательством в области охраны окружающей среды нормативов допустимых сбросов загрязняющих веществ, иных веществ и микроорганизмов.

В границах прибрежных защитных полос наряду ограничениями, предусмотренными для водоохранных зон, дополнительно запрещаются:

- 1) распашка земель;
- 2) размещение отвалов размываемых грунтов;
- 3) выпас сельскохозяйственных животных и организация для них летних лагерей, ванн.

Начальник отдела охраны
водных объектов



А.Н. Куцевол