



МИНИСТЕРСТВО ПРИРОДНЫХ РЕСУРСОВ
КРАСНОДАРСКОГО КРАЯ

П Р И К А З

от «дс» 10 2015 г.

№ 1719

г. Краснодар

**Об утверждении границ и установлении режима
хозяйственного использования водоохранных зон
и прибрежных защитных полос реки Калалы на участке
ст-ца Дмитриевская Кавказского района – ст-ца Ильинская
Новопокровского района Краснодарского края**

В соответствии со статьями 26 и 65 Водного кодекса Российской Федерации, статьей 15 Федерального закона от 24 июля 2007 года № 221-ФЗ «О государственном кадастре недвижимости», постановлением Правительства РФ от 10 января 2009 года № 17 «Об утверждении Правил установления на местности границ водоохранных зон и границ прибрежных защитных полос водных объектов», постановлением Правительства РФ от 03 февраля 2014 года № 71 «Об утверждении Правил направления органами государственной власти и органами местного самоуправления документов, необходимых для внесения сведений в государственный кадастр недвижимости, в федеральный орган исполнительной власти, уполномоченный в области государственной регистрации прав на недвижимое имущество и сделок с ним, кадастрового учета и ведения государственного кадастра недвижимости, а также требований к формату таких документов в электронной форме», Положением о министерстве природных ресурсов Краснодарского края, утвержденным постановлением главы администрации (губернатора) Краснодарского края от 19 октября 2012 года № 1250 «О министерстве природных ресурсов Краснодарского края», государственным контрактом от 10 августа 2015 года № 30 и актом приема-передачи сведений о границах водных объектов от 22 октября 2015 года, в целях реализации переданных полномочий Российской Федерации по осуществлению мер по охране водных объектов или их частей, находящихся в федеральной собственности и расположенных на территории Краснодарского края п р и к а з ы в а ю:

1. Утвердить границы водоохранных зон реки Калалы на участке ст-ца Дмитриевская Кавказского района – ст-ца Ильинская Новопокровского района Краснодарского края (приложение № 1).

2. Утвердить границы прибрежных защитных полос реки Калалы на участке ст-ца Дмитриевская Кавказского района – ст-ца Ильинская Новопокровского района Краснодарского края (приложение № 2).

3. Установить ограничения хозяйственной и иной деятельности в границах водоохранных зон и границах прибрежных защитных полос реки Калалы на участке ст-ца Дмитриевская Кавказского района – ст-ца Ильинская Новопокровского района Краснодарского края (приложение № 3).

4. В случае корректировки границ водоохранных зон и прибрежных защитных полос реки Калалы на участке ст-ца Дмитриевская Кавказского района – ст-ца Ильинская Новопокровского района Краснодарского края, в том числе в результате рассмотрения Федеральной службой государственной регистрации, кадастра и картографии сведений, содержащихся в настоящем приказе, отделу охраны водных объектов (Куцевол) внести изменения в настоящий приказ в течение 15 дней со дня получения соответствующей информации.

5. Контроль за выполнением настоящего приказа возложить на начальника отдела охраны водных объектов управления водных ресурсов А.Н. Куцевола.

6. Приказ вступает в силу со дня его подписания.

Исполняющий обязанности
заместителя министра

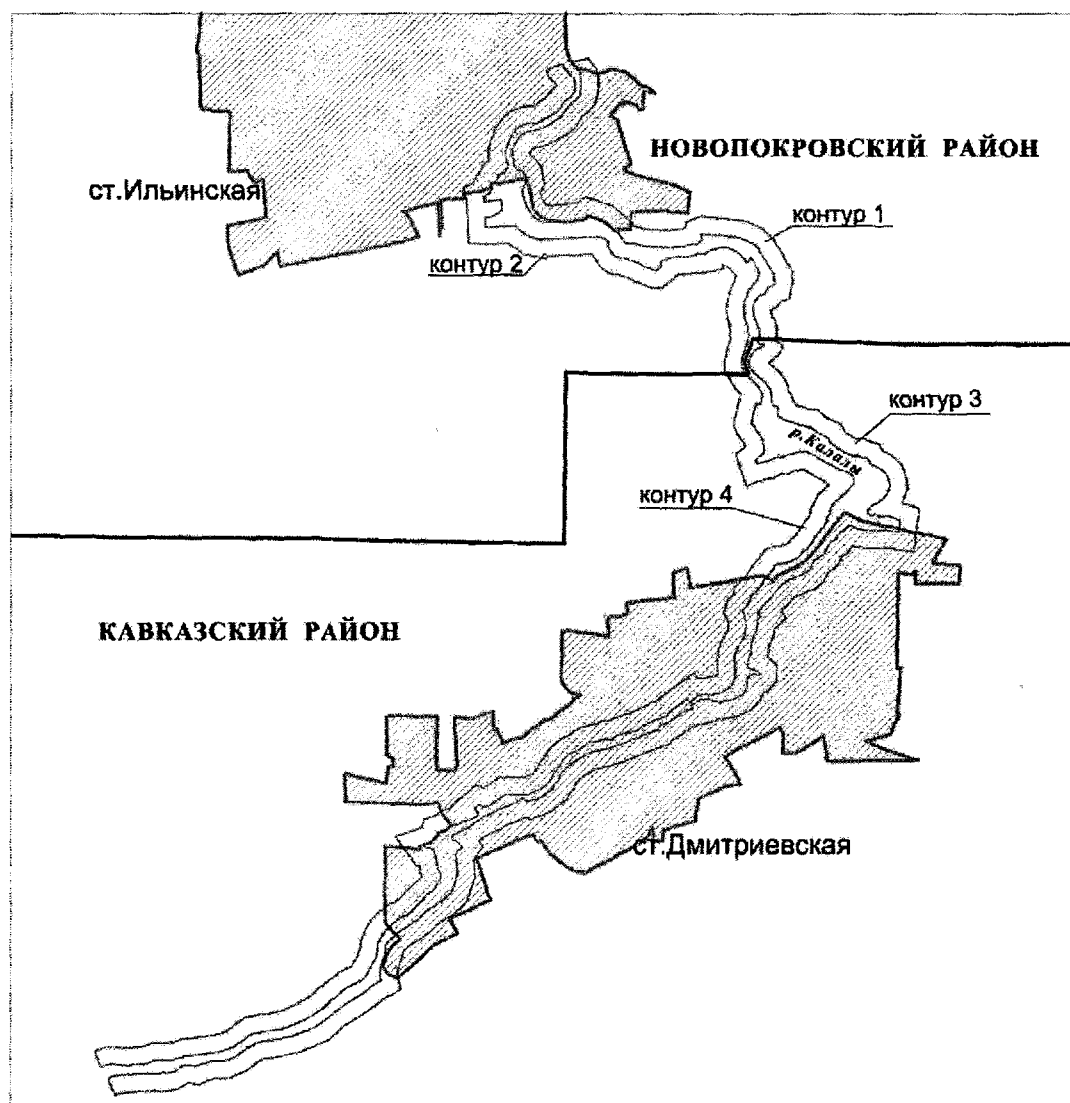


Р.А. Авдеев





ПРИЛОЖЕНИЕ № 1

УТВЕРЖДЕНА
приказом министерства природных
ресурсов Краснодарского края
от 28.10.2015 № 1719

Схема
границ контуров водоохранных зон реки Калалы на участке
ст-ца Дмитриевская Кавказского района –
ст-ца Ильинская Новопокровского района Краснодарского края



Условные обозначения:

-  - река Калалы
-  - граница и номер контура водоохранной зоны
-  - граница муниципального образования
-  - граница населенного пункта
- ст. Дмитриевская - название населенного пункта

Общая площадь территории в границах контуров водоохранных зон реки Калалы на участке ст-ца Дмитриевская Кавказского района – ст-ца Ильинская Новопокровского района Краснодарского края составляет 913,65 га, в том числе:

Граница водоохраной зоны площадью 130,28 га (контур 1, всего контуров 4) проходит:

от точки 1, расположенной на линии правого берега реки Калалы и на границе населенного пункта ст-цы Ильинская Новопокровского района, проходит в северо-восточном направлении по землям сельского поселения Ильинское до точки 4, находящейся на черте населенного пункта ст-цы Ильинская, на общем расстоянии 405 м; от точки 4, вдоль реки, следуя на расстоянии 200 м от её берега в юго-восточном направлении, на расстояние 3123 м, пересекая земельные участки личных подсобных хозяйств до черты населенного пункта ст-цы Ильинская, до точки 41; от точки 41 в юго-восточном направлении на расстояние 3217 м, пересекая земли сельскохозяйственного назначения сельского поселения Ильинское, до точки 88, расположенной на границе Новопокровского района смежного с Кавказским районом; от точки 88, расположенной на границе двух районов Новопокровского и Кавказского, граница проходит в западном направлении, на расстоянии строго по указанной административной границе до точки 90 на расстоянии 200 м; далее, от точки 90 граница водоохраной зоны проходит в северо-западном направлении на расстояние 6550 м по береговой линии правого берега реки Калалы до точки 1, расположенной на северной части станции Ильинская.

Граница водоохраной зоны площадью 151,50 га (контур 2, всего контуров 4) проходит:

от точки 1, расположенной на линии левого берега реки Калалы и в черте населенного пункта ст-цы Ильинская Новопокровского района, проходит до точки 51 в юго-западном направлении, а затем поворачивает в восточном направлении до точки 97, далее меняет направление на южное до точки 128, расположенной на границе Новопокровского района смежного с Кавказским районом, на общем расстоянии 7897 м, вдоль левого берега реки Калалы; от точки 128, расположенной на границе двух районов Новопокровского и Кавказского, граница проходит в западном направлении строго по указанной административной границе до точки 131 на расстоянии 235 м; от точки 131, вдоль реки, следуя на расстоянии 200 м от её левого берега в северном направлении, на расстояние 1310 м, пересекая земельные участки сельскохозяйственного назначения сельского поселения Ильинское, до точки 147; от точки 147 в западном направлении на расстояние 3328 м, пересекая земли сельскохозяйственного назначения сельского поселения Ильинское, до точки 179; от точки 179, расположенной на землях сельского поселения Ильинское, граница проходит в северном направлении, на расстоянии 600 м до точки 181 - пересечения с чертой населенного пункта ст-цы Ильинская; далее, от точки 181 граница водоохраной зоны проходит в северо-восточном направлении на расстояние 1995 м, пересекая земельные участки личных подсобных хозяйств ст-цы Ильинская до точки 204, расположенной в черте населенного пункта; далее, от точки 204 граница в северо-восточном направлении проходит на расстояние 200 м до точки 1, расположенной на линии левого берега реки Калалы в черте населенного пункта ст-цы Ильинская.

Граница водоохраной зоны площадью 329,97 га (контур 3, всего контуров 4) проходит:


от точки 1, расположенной на линии правого берега реки Калалы на северной границе Кавказского района смежного с Новопокровским районом, проходит в восточном

направлении строго по указанной административной границе до точки 2, на расстоянии 200 м; от точки 2, вдоль реки, следуя на расстоянии 200 м от её берега в юго-восточном направлении, на расстояние 3423 м, пересекая земельные участки сельскохозяйственного назначения Кавказского района и черту населенного пункта ст-цы Дмитриевская, до точки 40, расположенной на границе ст-цы Дмитриевская; от точки 40 в юго-западном направлении на расстояние 7423 м, проходит по земельным участкам личных подсобных хозяйств в черте ст-цы Дмитриевская Кавказского района до точки 103, расположенной в черте населенного пункта; от точки 103, граница проходит в юго-западном направлении, на расстоянии 1730 м, пересекая земельные участки сельскохозяйственного назначения Кавказского района до границы населенного пункта ст-цы Дмитриевская, до точки 117; далее, от точки 117 граница проходит в юго-западном направлении на расстояние 3769 м по линии правого берега реки Калалы до точки 153, расположенной в Кавказском районе по направлению на юго-запад от ориентира ст-цы Дмитриевская; от точки 153 в северо-западном направлении на расстоянии 200 м, до уреза воды реки Калалы - точки 154, расположенной на береговой линии реки её правого берега; от точки 154, вдоль реки, следуя на расстоянии 200 м от её берега в северо-восточном направлении, на расстоянии 16740 м, граница проходит по береговой линии реки Калалы её правого берега до точки 1.

Граница водоохраной зоны площадью 301,90 га (контур 4, всего контуров 4) проходит:

от точки 1, расположенной на линии левого берега реки Калалы на границе Кавказского района смежного с Новопокровским районом, проходит в юго-восточном направлении до точки 45, затем поворачивает в юго-западном направлении граница проходит до точки 235, расположенной на линии уреза воды левого берега реки Калалы, на общем расстоянии 15185 м; от точки 235, расположенной на береговой линии реки её левого берега в северо-западном направлении на расстоянии 200 м, от уреза воды реки Калалы - точки 236, расположенной на землях сельскохозяйственного назначения Кавказского района; от точки 236, вдоль реки, следуя на расстоянии 200 м от её берега в северо-восточном направлении, на расстояние 4032 м, пересекая земельные участки сельскохозяйственного назначения Кавказского района и черту населенного пункта ст-цы Дмитриевская, до точки 280, расположенной на границе ст-цы Дмитриевская; от точки 280 в северо-восточном направлении, граница проходит по земельным участкам сельскохозяйственного назначения в черте ст-цы Дмитриевская Кавказского района до точки 290, далее граница следует в северо-западном направлении до точки 295, расположенной на черте населенного пункта, на общем расстоянии 987 м; от точки 295, граница проходит в северо-восточном направлении, на расстоянии 799 м, пересекая земельные участки сельскохозяйственного назначения Кавказского района до границы населенного пункта ст-цы Дмитриевская, до точки 301; далее, от точки 301 граница в северо-восточном направлении в черте населенного пункта ст-цы Дмитриевская, пересекает земельные участки личных подсобных хозяйств, до точки 360, на расстоянии 5071 м; от точки 360 в северо-восточном направлении, пересекая земельные участки сельскохозяйственного назначения Кавказского района, до точки 388, затем меняя направление на северо-западное, до точки 411, расположенной на границе двух районов: Кавказского и Новопокровского, на общем расстоянии 4034 м; от точки 411, к урезу реки, в восточном направлении, строго по административной границе двух районов на расстояние 235 м, до точки 1.

Начальник отдела охраны
водных объектов

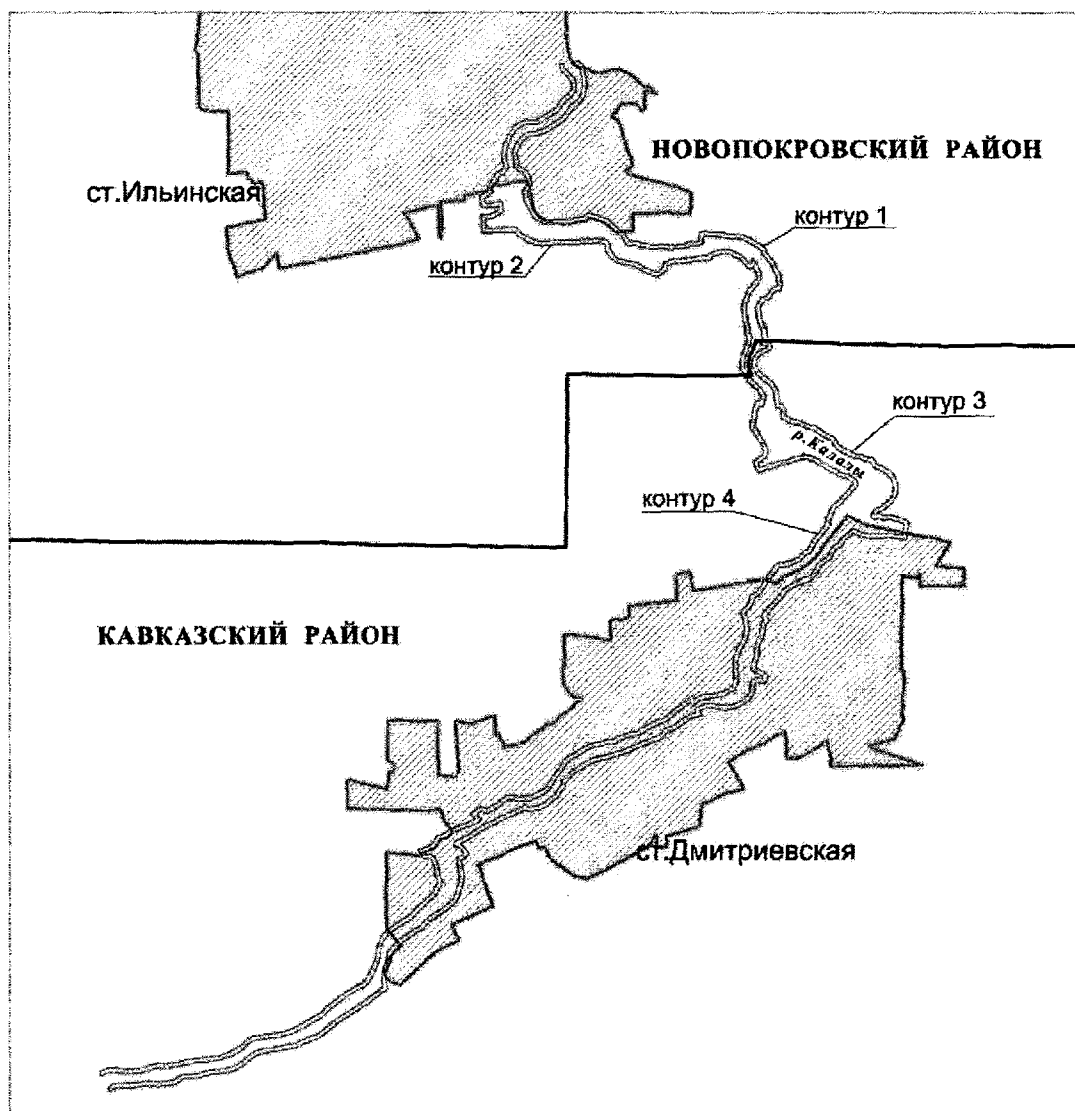


А.Н. Куцевол





ПРИЛОЖЕНИЕ № 2

УТВЕРЖДЕНА
приказом министерства природных
ресурсов Краснодарского края
от 28.10.2015 № 1719

Схема
границ контуров прибрежных защитных полос реки Калалы на участке
ст-ца Дмитриевская Кавказского района –
ст-ца Ильинская Новопокровского района Краснодарского края



Условные обозначения:

-  - река Калалы
-  - граница и номер прибрежной защитной полосы
-  - граница муниципального образования
-  - граница населенного пункта
- ст. Дмитриевская - название населенного пункта

Общая площадь территории в границах контуров прибрежных защитных полос реки Калалы на участке ст-ца Дмитриевская Кавказского района – ст-ца Ильинская Новопокровского района Краснодарского края составляет 231,70 га, в том числе:

Граница прибрежной защитной полосы площадью 32,74 га (контур 1, всего контуров 4) проходит:

от точки 1, расположенной на линии правого берега реки Калалы и на границе населенного пункта ст-цы Ильинская Новопокровского района, проходит в северо-восточном направлении по землям сельского поселения Ильинское, пересекая черту населенного пункта в точке 5, затем в юго-западном направлении в черте ст-цы Ильинская пересекая земли личных подсобных хозяйств до точки 23, далее вновь меняя направление на юго-восточное, вновь пересекает черту станицы в точках 32, 36, 38 и на точке 52 выходит из черты населенного пункта, на общем расстоянии 3489 м; от точки 52, вдоль реки, следуя на расстоянии 50 м от её берега в восточном направлении, на расстояние 3123 м, пересекая земельные участки сельскохозяйственного назначения до точки 83, затем меняя направление на юго-восточное до точки 115, расположенной на границе Новопокровского района смежного с Кавказским районом, на общем расстоянии 3127 м; от точки 115, расположенной на границе двух районов Новопокровского и Кавказского, граница проходит в западном направлении, на расстоянии строго по указанной административной границе до точки 116 на расстоянии 50 м; далее, от точки 116 граница водоохраной зоны проходит в северо-западном направлении на расстояние 6550 м по линии правого берега реки Калалы до точки 1, расположенной на северной части ст-цы Ильинская.

Граница прибрежной защитной полосы площадью 39,39 га (контур 2, всего контуров 4) проходит:

от точки 1, расположенной на линии левого берега реки Калалы и в черте населенного пункта ст-цы Ильинская Новопокровского района, проходит до точки 51 в юго-западном направлении, а затем поворачивает в восточном направлении до точки 97, далее меняет направление на южное до точки 128, расположенной на границе Новопокровского района смежного с Кавказским районом, на общем расстоянии 7897 м вдоль левого берега реки Калалы; от точки 128, расположенной на границе двух районов Новопокровского и Кавказского, граница проходит в западном направлении строго по указанной административной границе до точки 130 на расстоянии 57 м; от точки 130, вдоль реки, следуя на расстоянии 50 м от её левого берега в северном направлении, на расстояние 1595 м, пересекая земельные участки сельскохозяйственного назначения сельского поселения Ильинское, до точки 160; от точки 160 в западном направлении на расстояние 3326 м, пересекая земли сельскохозяйственного назначения сельского поселения Ильинское, до точки 205; от точки 205, расположенной на землях сельского поселения Ильинское, граница проходит в северном направлении, на расстоянии 922 м до точки 215 - пересечения с чертой населенного пункта ст-цы Ильинская; далее, от точки 215 граница прибрежной защитной полосы проходит в северо-восточном направлении на расстояние 2021 м, пересекая земельные участки личных подсобных хозяйств ст-цы Ильинская до точки 253, расположенной в черте населенного пункта; далее, от точки 253 граница в северо-восточном направлении проходит на расстояние 50 м до точки 1, расположенной на линии левого берега реки Калалы в черте населенного пункта ст-цы Ильинская.

Граница прибрежной защитной полосы площадью 83,64 га (контур 3, всего контуров 4) проходит:

от точки 1, расположенной на линии правого берега реки Калалы на северной границе Кавказского района смежного с Новопокровским районом, граница проходит в восточном направлении строго по указанной административной границе до точки 2, на расстоянии 50 м; от точки 2, вдоль реки, следуя на расстоянии 50 м от её берега в юго-восточном направлении, на расстояние 3764 м, пересекая земельные участки сельскохозяйственного назначения Кавказского района и черту населенного пункта ст-ца Дмитриевская, до точки 67, расположенной на границе ст-цы Дмитриевская; от точки 67 в юго-западном направлении на расстояние 7582 м, проходит по земельным участкам личных подсобных хозяйств в черте ст-цы Дмитриевская Кавказского района до точки 155, расположенной в черте населенного пункта; от точки 155, граница проходит в юго-западном направлении, на расстоянии 1730 м, пересекая земельные участки сельскохозяйственного назначения Кавказского района, а также черту населенного пункта ст-цы Дмитриевская Кавказского района в точках 165, 167, до точки 170, расположенной на границе населенного пункта ст-цы Дмитриевская, на общем расстоянии 1709 м; далее, от точки 170 граница проходит в юго-западном направлении на расстояние 3678 м по линии правого берега реки Калалы до точки 213, расположенной в Кавказском районе по направлению на юго-запад от ориентира ст-ца Дмитриевская; от точки 213 в северо-западном направлении на расстоянии 53 м, до уреза воды реки Калалы - точки 214, расположенной на береговой линии реки её правого берега; от точки 214, вдоль реки, следуя на расстоянии 50 м от её берега в северо-восточном направлении, на расстояние 16740 м, граница проходит по береговой линии реки Калалы её правого берега до точки 1.

Граница прибрежной защитной полосы площадью 75,93 га (контур 4, всего контуров 4) проходит:

от точки 1, расположенной на береговой линии левого берега реки Калалы на границе Кавказского района смежного с Новопокровским районом, проходит в юго-восточном направлении до точки 45, затем поворачивает в юго-западном направлении граница проходит до точки 235, расположенной на линии уреза воды левого берега реки Калалы, на общем расстоянии 15185 м; от точки 235, расположенной на береговой линии реки её левого берега в северо-западном направлении на расстоянии 50 м, от уреза воды реки Калалы - точки 236, расположенной на землях сельскохозяйственного назначения Кавказского района; от точки 236, вдоль реки, следуя на расстоянии 50 м от её берега в северо-восточном направлении, на расстояние 3975 м, пересекая земельные участки сельскохозяйственного назначения Кавказского района и черту населенного пункта ст-цы Дмитриевская, вдоль прибалочной лесополосы, до точки 280, расположенной на границе ст-цы Дмитриевская; от точки 280 в северо-восточном направлении, граница проходит по земельным участкам сельскохозяйственного назначения в черте ст-цы Дмитриевская Кавказского района, вдоль прибалочной лесополосы до точки 293, далее граница следует в северо-западном направлении до точки 301, расположенной на черте населенного пункта, на общем расстоянии 1220 м; от точки 301, граница проходит за чертой населенного пункта в северо-восточном направлении, на расстоянии 540 м, пересекая земельные участки сельскохозяйственного назначения Кавказского района до границы населенного пункта ст-цы Дмитриевская, до точки 309; далее, от точки 309 граница в северо-восточном направлении в черте населенного пункта ст-цы Дмитриевская, пересекает земельные участки личных подсобных хозяйств, до точки 381, на расстоянии 5326 м; от точки 381 в северо-восточном направлении, пересекая земельные участки сельскохозяйственного назначения Кавказского района, вдоль прибалочной лесополосы, до точки 422, затем меняя направление на северо-западное, до точки 466, расположенной на границе двух районов: Кавказского и

Новопокровского, на общем расстоянии 4125 м; от точки 466, к урезу реки, в восточном направлении, строго по административной границе двух районов на расстояние 57 м, до точки 1.

Начальник отдела охраны
водных объектов



А.Н. Куцевол

ПРИЛОЖЕНИЕ № 3

УТВЕРЖДЕНЫ

приказом министерства природных
ресурсов Краснодарского края
от 28.10.2015 № 1719

**Ограничения
хозяйственной и иной деятельности в границах
водоохранных зон и границах прибрежных защитных полос
реки Калалы на участке ст-ца Дмитриевская Кавказского района –
ст-ца Ильинская Новопокровского района Краснодарского края**

В границах водоохранных зон (в соответствии со статьей 65 Водного кодекса РФ) запрещаются:

- 1) использование сточных вод в целях регулирования плодородия почв;
- 2) размещение кладбищ, скотомогильников, объектов размещения отходов производства и потребления, химических, взрывчатых, токсичных, отравляющих и ядовитых веществ, пунктов захоронения радиоактивных отходов;
- 3) осуществление авиационных мер по борьбе с вредными организмами;
- 4) движение и стоянка транспортных средств (кроме специальных транспортных средств), за исключением их движения по дорогам и стоянки на дорогах и в специально оборудованных местах, имеющих твердое покрытие;
- 5) размещение автозаправочных станций, складов горюче-смазочных материалов (за исключением случаев, если автозаправочные станции, склады горюче-смазочных материалов размещены на территориях портов, судостроительных и судоремонтных организаций, инфраструктуры внутренних водных путей при условии соблюдения требований законодательства в области охраны окружающей среды и Водного кодекса), станций технического обслуживания, используемых для технического осмотра и ремонта транспортных средств, осуществление мойки транспортных средств;
- 6) размещение специализированных хранилищ пестицидов и агрохимикатов, применение пестицидов и агрохимикатов;
- 7) сброс сточных, в том числе дренажных, вод;
- 8) разведка и добыча общераспространенных полезных ископаемых (за исключением случаев, если разведка и добыча общераспространенных полезных ископаемых осуществляются пользователями недр, осуществляющими разведку и добычу иных видов полезных ископаемых, в границах предоставленных им в соответствии с законодательством Российской Федерации о недрах горных отводов и (или) геологических отводов на основании утвер-

жденного технического проекта в соответствии со статьей 19.1 Закона Российской Федерации от 21 февраля 1992 года № 2395-1 "О недрах").

В границах водоохранных зон допускаются проектирование, строительство, реконструкция, ввод в эксплуатацию, эксплуатация хозяйственных и иных объектов при условии оборудования таких объектов сооружениями, обеспечивающими охрану водных объектов от загрязнения, засорения, заиления и истощения вод в соответствии с водным законодательством и законодательством в области охраны окружающей среды. Выбор типа сооружения, обеспечивающего охрану водного объекта от загрязнения, засорения, заиления и истощения вод, осуществляется с учетом необходимости соблюдения установленных в соответствии с законодательством в области охраны окружающей среды нормативов допустимых сбросов загрязняющих веществ, иных веществ и микроорганизмов.

В границах прибрежных защитных полос наряду ограничениями, предусмотренными для водоохранных зон, дополнительно запрещаются:

- 1) распашка земель;
- 2) размещение отвалов размываемых грунтов;
- 3) выпас сельскохозяйственных животных и организация для них летних лагерей, ванн.

Начальник отдела охраны
водных объектов



А.Н. Куцевол